



**АДМИНИСТРАЦИЯ
МУНИЦИПАЛЬНОГО ОБРАЗОВАНИЯ КРАСНОАРМЕЙСКИЙ РАЙОН
ПОСТАНОВЛЕНИЕ**

«12» 04 2018 г.

№ 1094

станция Полтавская

**Об утверждении проектов межевания территории
под многоквартирными жилыми домами по адресам:
Краснодарский край, Красноармейский район,
ст-ца Старонижестеблиевская, ул. ПМК-13, дом 7;
ст-ца Старонижестеблиевская, ул. ПМК-13, дом 8;
ст-ца Старонижестеблиевская, ул. ПМК-13, дом 10;
ст-ца Старонижестеблиевская, ул. ПМК-13, дом 13**

В соответствии со статьями 42, 43, 46 Градостроительного кодекса Российской Федерации, Федеральным законом от 6 октября 2003 года № 131-ФЗ «Об общих принципах самоуправления в Российской Федерации», Уставом муниципального образования Красноармейский район, на основании протокола заседания комиссии по землепользованию и застройке по вопросу рассмотрения проектов межевания территории под многоквартирными жилыми домами по адресам: Краснодарский край, Красноармейский район, ст-ца Старонижестеблиевская, ул. ПМК-13, дом 7; ст-ца Старонижестеблиевская, ул. ПМК-13, дом 8; ст-ца Старонижестеблиевская, ул. ПМК-13, дом 10; ст-ца Старонижестеблиевская, ул. ПМК-13, дом 13 от 26 июня 2018 года и заключения о результатах публичных слушаний от 26 июня 2018 года в целях создания условий для устойчивого развития территорий муниципального образования **п о с т а н о в л я ю:**

1. Утвердить проекты межевания территории под многоквартирными жилыми домами по адресам: Краснодарский край, Красноармейский район, ст-ца Старонижестеблиевская, ул. ПМК-13, дом 7; ст-ца Старонижестеблиевская, ул. ПМК-13, дом 8; ст-ца Старонижестеблиевская, ул. ПМК-13, дом 10; ст-ца Старонижестеблиевская, ул. ПМК-13, дом 13 (далее – проекты) (приложения).

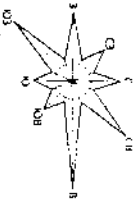
2. Утвержденные проекты разместить на официальном сайте муниципального образования Красноармейский район.

3. Контроль за выполнением настоящего постановления возложить на заместителя главы муниципального образования Красноармейский район И.В. Никитина.

4. Постановление вступает в силу со дня его опубликования.

Глава
муниципального образования
Красноармейский район

Ю.В. Васин



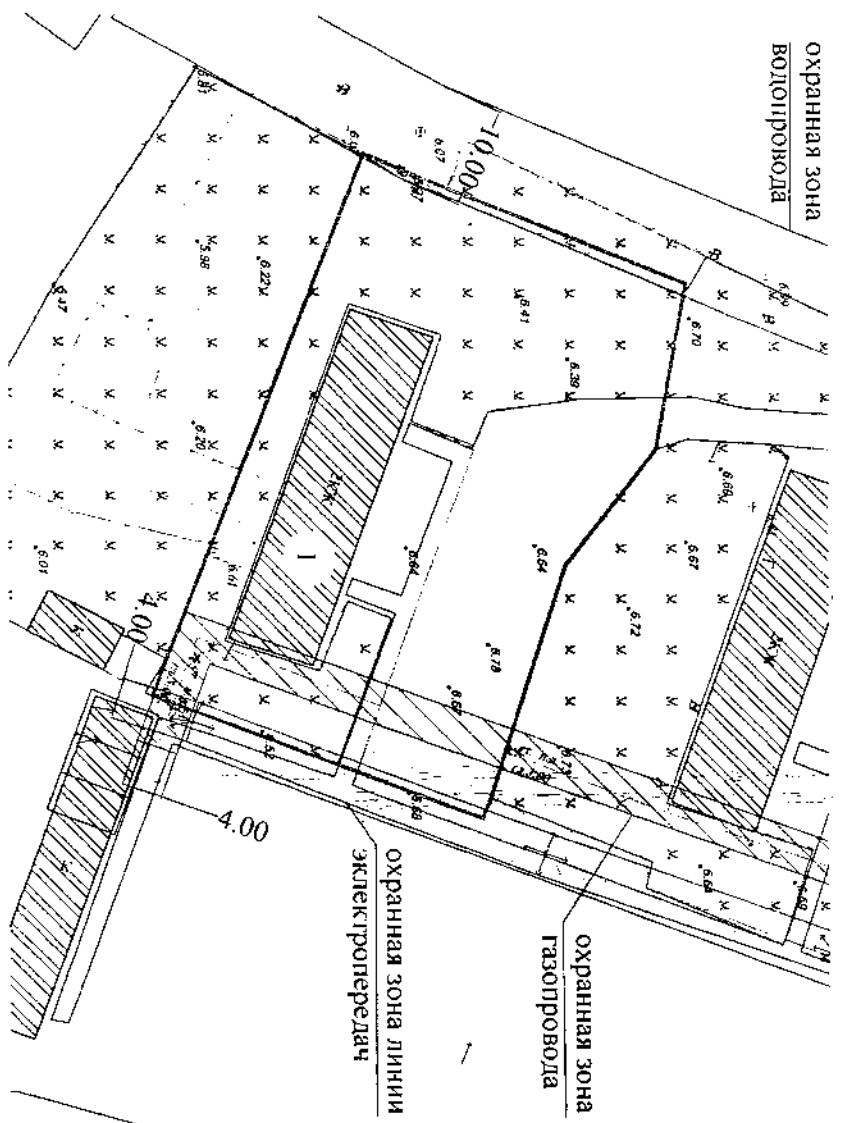
Проект межевания территории под многоквартирным жилым домом по адресу: Краснодарский край, Красноармейский район, ст-ца Старожижестеблиевская, ул. ПМК-13, дом 8

ПРИЛОЖЕНИЕ №2

УТВЕРЖДЕН

Постановлением администрации
Муниципального образования
Красноармейский район

от 11.01.2018 № 109Ф



УСЛОВНЫЕ ОБОЗНАЧЕНИЯ:

- | | | | |
|--|---|--|--------------------------------------|
| | - существующие здания и сооружения | | - существующая сеть канализации |
| | - красная линия проектируемая | | - существующая линия электропередач |
| | - граница земельных участков поставленных на кадастровый учет | | - существующий водопровод |
| | - существующее ограждение | | - существующий газопровод |
| | - граница планируемого земельного участка | | - существующая линия связи |
| | - линия регулирования застройки | | - охранная зона линии электропередач |
| | - охранная зона теплотрассы | | - охранная зона газопровода |
| | - охранная зона водопровода | | |

ОСНОВНЫЕ ПОКАЗАТЕЛИ ЗЕМЕЛЬНОГО УЧАСТКА

Площадь земельного участка - 1961 кв.м.
Площадь застройки - 296,74 кв.м.
Площадь твердого покрытия - 609,11 кв.м.

Данный чертеж выполнен на основе топографической съемки, выполненной ООО МП "Понявский земельный центр"

НОМЕР П.П.	НАИМЕНОВАНИЕ	ЭТАЖНОСТЬ	ПРИМЕЧАНИЕ
1	Многоквартирный дом	2	существующая
2			
3			
4			
5			

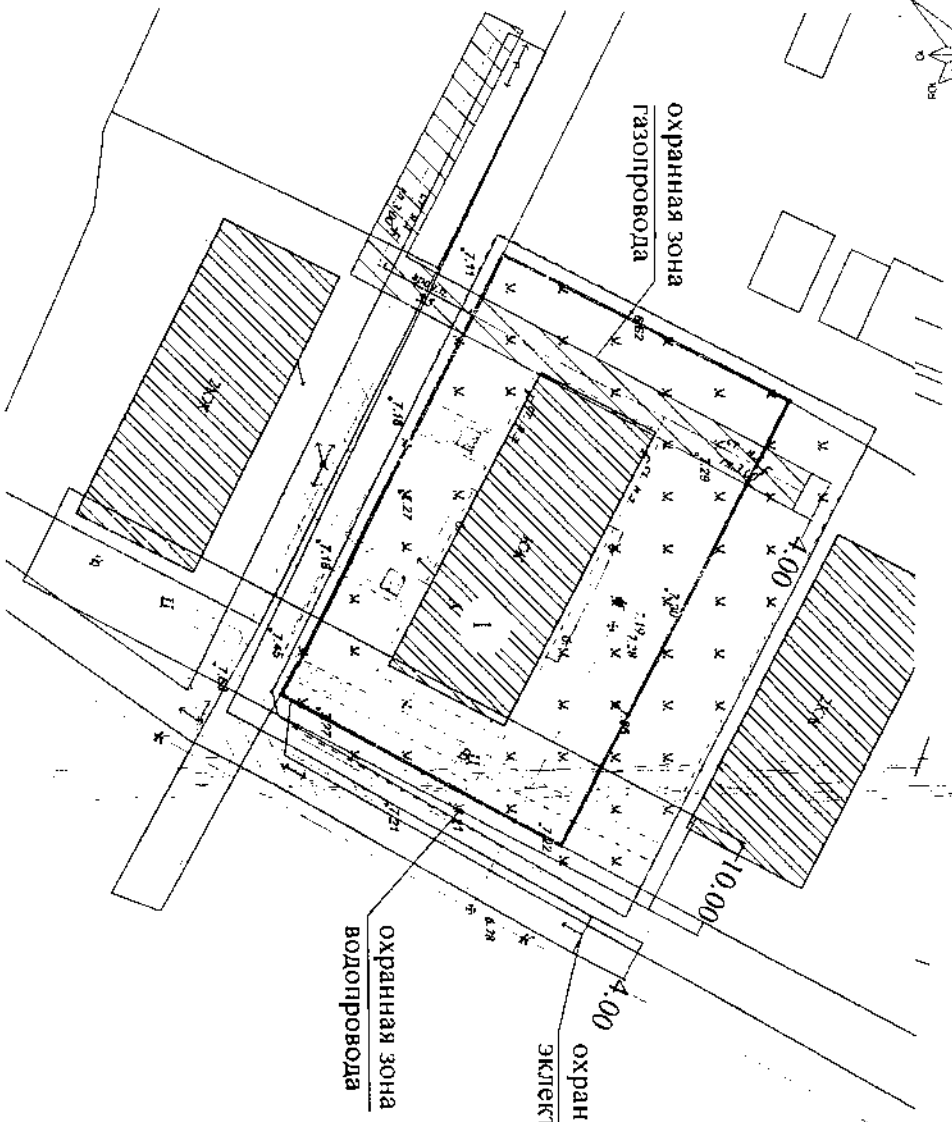
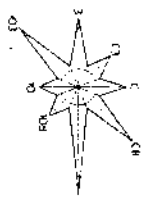
2-1/2018			
Проект межевания территории грани земельного участка расположенного: Красноармейский район, Красноармейский район, ст. Старожижестеблиевская, ул. ПМК-13, 8 кадастровый номер земельного участка 23:13:0401155			
План Колдун Павел Владиславович		Долж. Девин	
Директор Савно А.А.			
Исполнитель (протокол ДП)			
Исполнитель Егорович С.В.			
Основной чертеж 1:500		Общество с ограниченной ответственностью "Понявский земельный центр"	
Стелли	Ивет	Лисова	
П	3	7	

Проект межевания территории под многоквартирным жилым домом по адресу: Краснодарский край, Красноармейский район, ст-ца Старонижестеблевская, ул. ПМК-13, дом 13

ПРИЛОЖЕНИЕ №4

УТВЕРЖДЕН

постановлением администрации
Муниципального образования
Красноармейский район
от 12.02.2018 № 109/17



УСЛОВНЫЕ ОБОЗНАЧЕНИЯ:

- | | | | |
|--|--|--|---------------------------------------|
| | - существующие здания и сооружения | | - существующая кадастровая граница |
| | - красная линия проектируемой | | - существующая кадастровая граница |
| | - граница земельного участка, установленного на кадастровый учет | | - существующий газопровод |
| | - существующее ограждение | | - существующий водопровод |
| | - граница планируемого земельного участка | | - существующая линия связи |
| | - линия регулирования застройки | | - существующее ограждение |
| | - охранная зона теплотрассы | | - охранная зона линии электропередачи |
| | - охранная зона водопровода | | - охранная зона газопровода |

ОСНОВНЫЕ ПОКАЗАТЕЛИ ЗЕМЕЛЬНОГО УЧАСТКА

Площадь земельного участка - 1461 кв.м.
Площадь застройки - 395,37 кв.м.
Площадь твердого покрытия - 16,32 кв.м.

Данный чертеж выполнен на основе топографической съемки, выполненной ООО ИП "Подтаевский земельный центр"

НОМЕР ЛИТ	НАИМЕНОВАНИЕ	ЭТАЖНОСТЬ	ПРИМЕЧАНИЕ
1	Многоквартирный дом	2	существующая
2	хозяйственные постройки	1	существующие
3			
4			
5			

№	Код	Имя	Фамилия	Подпись	Дата
1	Директор	Само А.А.			
2	Исполнитель	Юрченко Д.Н.			
3	Исполнитель	Егорова С.В.			

Окна	Лест	Лестки
П	2	7

Объект с оповещением
обеспечивается противопожарное
предупреждение Подтаевский земельный
центр

2-4/2018

Окна чертёж 1:500