



**АДМИНИСТРАЦИЯ
МУНИЦИПАЛЬНОГО ОБРАЗОВАНИЯ КРАСНОАРМЕЙСКИЙ РАЙОН
ПОСТАНОВЛЕНИЕ**

«05» 10 2018 г.

№ 1565

станция Полтавская

**Об утверждении проекта планировки территории
для размещения объекта: «Реконструкция
противопаводковой системы обвалования рек Кубани
и Протоки» (берегоукрепление правого берега р. Протока
ПК 568+00 до ПК 573+00), расположенного в границах
Чебургольского сельского поселения
Красноармейского района Краснодарского края**

В соответствии со статьями 42, 43, 46 Градостроительного кодекса Российской Федерации, Федеральным законом от 6 октября 2003 года № 131-ФЗ «Об общих принципах самоуправления в Российской Федерации», Уставом муниципального образования Красноармейский район, на основании протокола заседания комиссии по землепользованию и застройки от 19 сентября 2018 года № 2 и заключения о результатах публичных слушаний от 19 сентября 2018 года в целях создания условий для устойчивого развития территорий муниципального образования **п о с т а н о в л я ю:**

1. Утвердить проект планировки территории для размещения объекта: «Реконструкция противопаводковой системы обвалования рек Кубани и Протоки» (берегоукрепление правого берега р. Протока ПК 568+00 до ПК 573+00), расположенного в границах Чебургольского сельского поселения Красноармейского района Краснодарского края» (далее – проект) (приложение).

2. Утвержденный проект разместить на официальном сайте муниципального образования Красноармейский район.

3. Контроль за выполнением настоящего постановления возложить на заместителя главы муниципального образования Красноармейский район И.В. Никитина.

4. Постановление вступает в силу со дня его опубликования.

Глава
муниципального образования
Красноармейский район

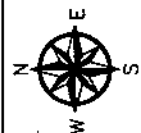
Ю.В. Васин

Администрация
муниципального образования
Красноармейский район
Краснодарского края

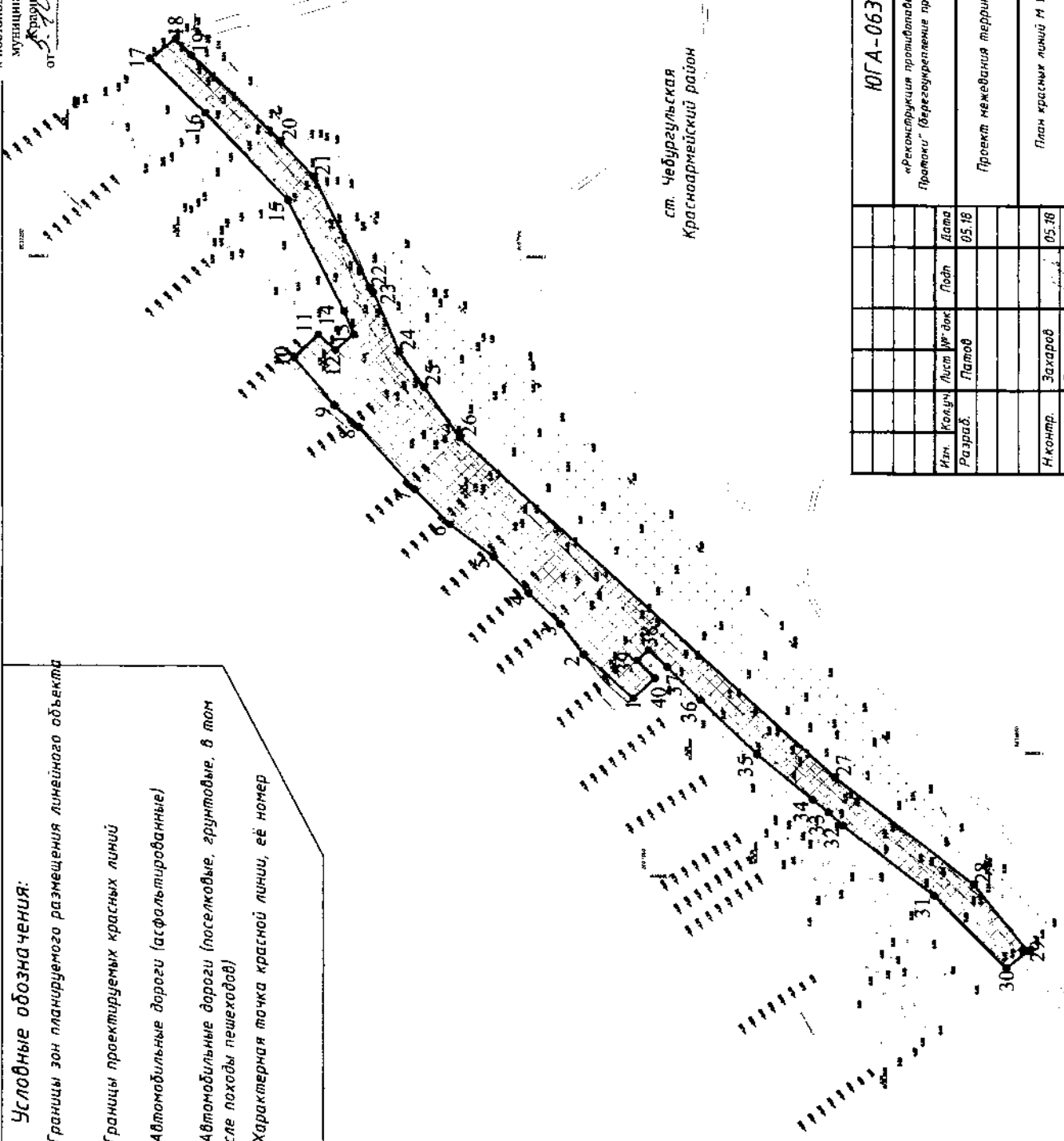
ПРИЛОЖЕНИЕ

ПЛАН КРАСНЫХ ЛИНИЙ М 1:2000

К постановлению областного комитета государственного управления Краснодарского края от 24.08.1965 № 1065



- Условные обозначения:**
- Границы зон планируемого размещения линейного объекта
 - Границы проектируемых красных линий
 - Автомобильные дороги (асфальтированные)
 - Автомобильные дороги (поселковые, грунтовые, в том числе походы пешеходов)
 - Характерная точка красной линии, её номер



ст. Чебургульская
Красноармеевский район

Кодовые координаты красных линий в системе координат МСК-72

№ знака	Название (номер, название)	X координата	Y координата	соединяет
1	517005,08	508853,99		
2	517025,08	508887,51		
3	517035,19	508909,19		
4	517041,94	508912,17		
5	517067,25	508926,45		
6	517075,55	508939,91		
7	517093,0	508954,16		
8	517105,26	508970,21		
9	517125,08	508987,89		
10	517142,26	508997,31		
11	517152,57	509016,53		
12	517155,64	509020,12		
13	517168,29	509036,41		
14	517182,26	509056,08		
15	517187,49	509071,75		
16	517197,58	509085,84		
17	517220,25	509127,89		
18	517189,8	509133,42		
19	517183,6	509129,12		
20	517164,28	509096,37		
21	517156,43	509080,94		
22	51717,74	509035,71		
23	51710,44	509032,81		
24	51700,08	509069,61		
25	51700,15	509095,46		
26	517075,75	509075,02		
27	516984,92	509039,27		
28	516868,97	508975,3		
29	516647,42	508768,41		
30	516525,4	508611,34		
31	516505,08	508599,06		
32	516492,15	508586,1		
33	516482,55	508584,1		
34	516433,01	508573,7		
35	516385,15	508575,9		
36	516379	508589,79		
37	516399,42	508602,45		
38	516399,01	508608,43		
39	51706,22	508885,79		
40	51697,19	508878,13		

ЮГА-063-2018-ЛО-ПМТ

«Реконструкция приливной системы обслуживания рек Кубани и Протоки» (берегоукрепление правого берега реки Протоки от ПК 568+00 до ПК 573+00)

Изм.	Кодич.	Лист	№ док.	Подп.	Дата
		Литов			05.18
Разработ.	Литов				
Инж. подп.					
Инж. подп.	Захаров				05.18
Инж. подп.	Яценко				05.18

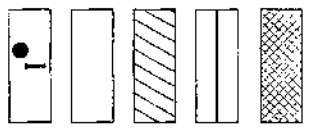
Стадия: Лист I, Лист I, Лист I

Проект межевания территории

План красных линий М 1:2000

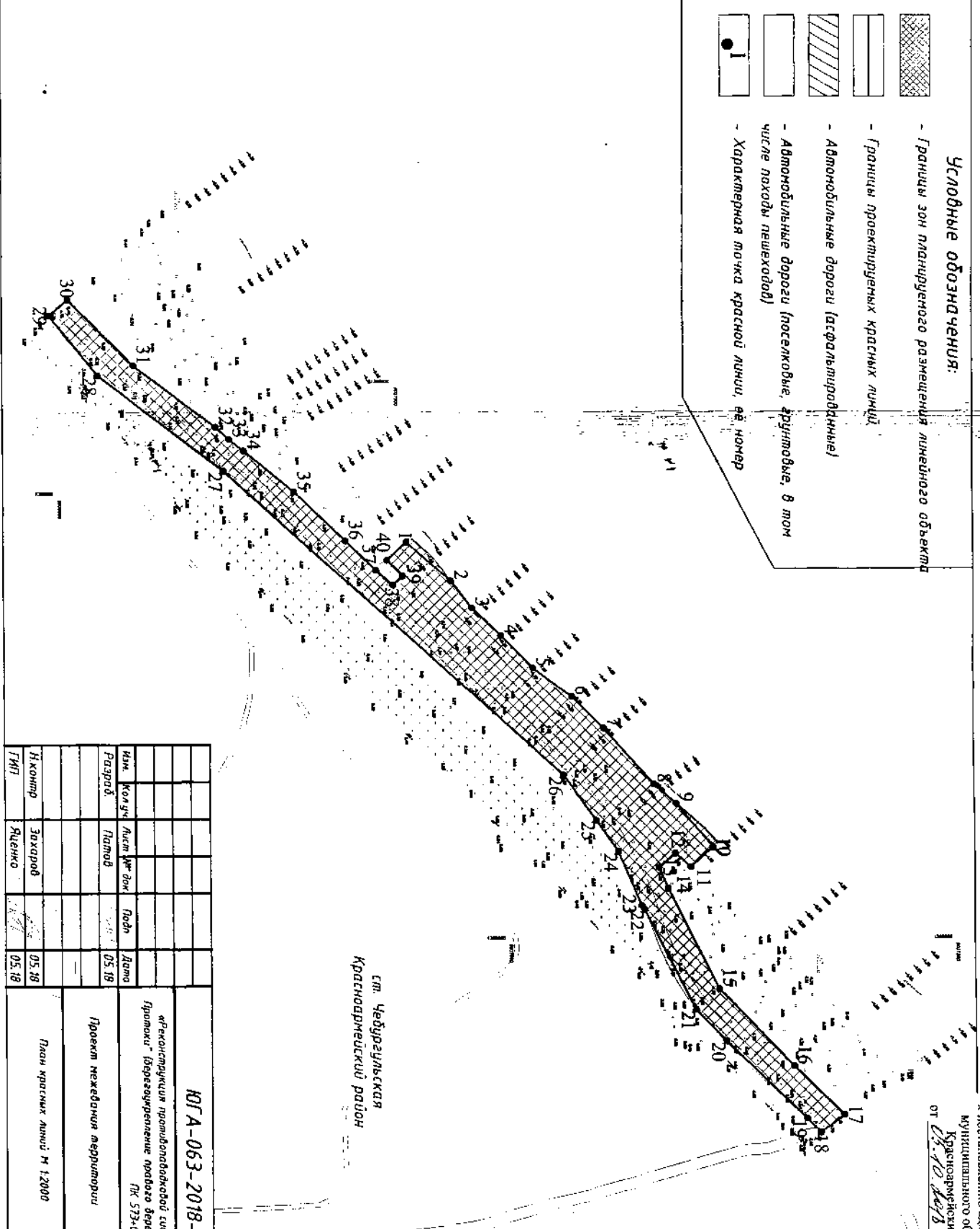
Составлено	Взам. инв.	Имя, подп.	Имя, подп.	Имя, подп.
------------	------------	------------	------------	------------

к постановлению администрации
Муниципального образования
Красноярский район
от 28.10.2018 № 1565



- Условные обозначения:**
- Границы зон планировочного размещения линейного объекта
 - Границы проектируемых красных линий
 - Автомобильные дороги (асфальтированные)
 - Автомобильные дороги (госемковые, грунтовые, в том числе походы пешеходов)
 - Характерная точка красной линии, ее номер

Согласовано		
Инв. подл.	Подп. и дата	Взам. инв.



ст. Чебуральская
Красноярский район

Коды координат красных линий в системе координат КСК-23

Номерные (номер) красных линий	X	Y
1	522005.68	1269949.29
2	521975.96	1269879.51
3	521935.19	1269895.79
4	521904.29	1269912.17
5	521863.25	1269926.65
6	521822.56	1269941.91
7	521782.00	1269956.74
8	521741.66	1269971.91
9	521701.00	1269987.66
10	521660.36	1269997.51
11	521619.52	1270006.55
12	521578.68	1270010.12
13	521537.79	1270016.71
14	521496.82	1270021.15
15	521455.88	1270024.58
16	521414.95	1270027.69
17	521374.02	1270030.02
18	521333.08	1270032.02
19	521292.16	1270033.57
20	521251.24	1270034.54
21	521210.32	1270035.21
22	521169.40	1270035.57
23	521128.48	1270035.57
24	521087.56	1270035.57
25	521046.64	1270035.57
26	521005.72	1270035.57
27	520964.80	1270035.57
28	520923.88	1270035.57
29	520882.96	1270035.57
30	520842.04	1270035.57
31	520801.12	1270035.57
32	520760.20	1270035.57
33	520719.28	1270035.57
34	520678.36	1270035.57
35	520637.44	1270035.57
36	520596.52	1270035.57
37	520555.60	1270035.57
38	520514.68	1270035.57
39	520473.76	1270035.57
40	520432.84	1270035.57

Изм.	Кол. уч.	Лист № док.	Подп.	Дата	<p>КЮА-063-2018-НО-ПМТ</p> <p>«Реконструкция приоблагодобойной системы обслуживания рек Кудачи и Протки» (версия/изменение проекта от ПК 560-00 до ПК 573-00)</p> <p>Проект междолия аэропорту</p>
Разраб.	Лист № док.	Подп.	Дата	05.18	
Исполн.	Захаров	Яценко	05.18	05.18	<p>План красных линий М 1:2000</p>
ГМП	Яценко	05.18	05.18	05.18	