



АДМИНИСТРАЦИЯ
МУНИЦИПАЛЬНОГО ОБРАЗОВАНИЯ КРАСНОАРМЕЙСКИЙ РАЙОН
ПОСТАНОВЛЕНИЕ

«15» 11 2018 г.

№ 1491

станция Полтавская

**Об утверждении проектов межевания территории
под многоквартирными жилыми домами
по адресу: Краснодарский край, Красноармейский район,
ст-ца Чебургольская, ул. Комсомольская, 1,
ст-ца Чебургольская, ул. Комсомольская, 3,
х. Протоцкие, ул. Мира, 2, х. Протоцкие, ул. Мира, 3**

В соответствии со статьями 42, 43, 46 Градостроительного кодекса Российской Федерации, Федеральным законом от 6 октября 2003 года № 131-ФЗ «Об общих принципах самоуправления в Российской Федерации», Уставом муниципального образования Красноармейский район, на основании протокола заседания комиссии по землепользованию и застройки от 30 октября 2018 года № 15 и заключения о результатах публичных слушаний от 30 октября 2018 года в целях создания условий для устойчивого развития территорий муниципального образования **п о с т а н о в л я ю:**

1. Утвердить проект межевания территории под многоквартирным жилым домом по адресу: Краснодарский край, Красноармейский район, ст-ца Чебургольская, ул. Комсомольская, 1 (далее – проект) (приложение № 1).

2. Утвердить проект межевания территории под многоквартирным жилым домом по адресу: Краснодарский край, Красноармейский район, ст-ца Чебургольская, ул. Комсомольская, 3 (далее – проект) (приложение № 2).

3. Утвердить проект межевания территории под многоквартирным жилым домом по адресу: Краснодарский край, Красноармейский район, х. Протоцкие, ул. Мира, 2 (далее – проект) (приложение № 3).

4. Утвердить проект межевания территории под многоквартирным жилым домом по адресу: Краснодарский край, Красноармейский район, х. Протоцкие, ул. Мира, 3 (далее – проект) (приложение № 4).

5. Утвержденные проекты разместить на официальном сайте муниципального образования Красноармейский район.

6. Контроль за выполнением настоящего постановления возложить на заместителя главы муниципального образования Красноармейский район И.В. Никитина.

7. Постановление вступает в силу со дня его опубликования.

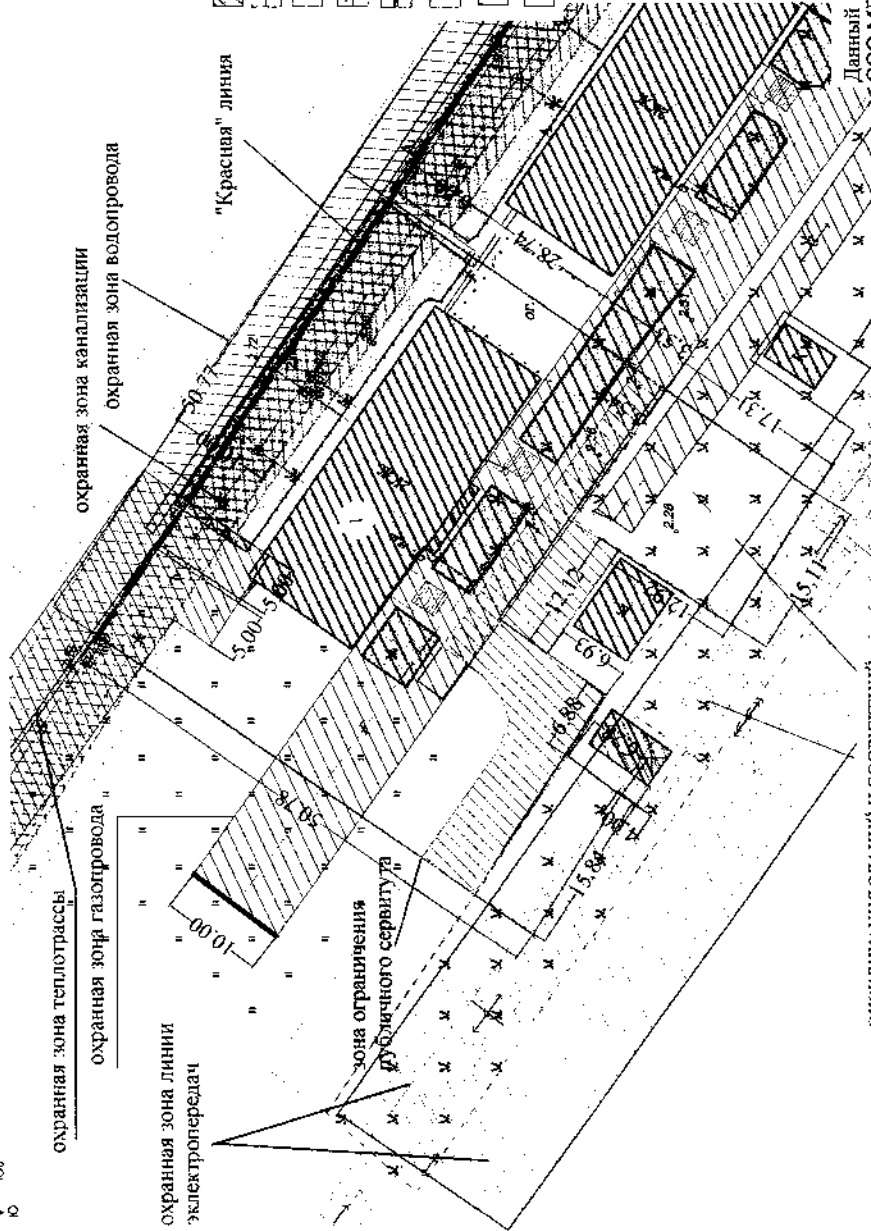
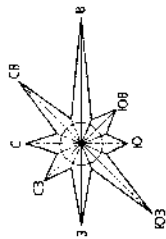
Глава
муниципального образования
Красноармейский район

Ю.В. Васин

1992年11月11日
X
K
W

Проект межевания территории под многоквартирным жилым домом по адресу: Краснодарский край, Красноармейский район, ст. Чебургольская, ул. Комсомольская, 1

М 1:500



ЭКСПЛИКАЦИЯ ЗДАНИЙ И СООРУЖЕНИЙ

НОМЕР П/Л	НАИМЕНОВАНИЕ	ЭТАЖНОСТЬ	ПРИМЕЧАНИЕ
1	2	3	4
1	Многоквартирный дом	2	существующая
2			
3			
4			
5			

ПРИЛОЖЕНИЕ №1

УТВЕРЖДЕН

постановлением администрации
муниципального образования
Красноармейский район
от 15.11.2018 № 1881

УСЛОВНЫЕ ОБОЗНАЧЕНИЯ:

	- существующие здания и сооружения		- существующая сеть канализации
	- красная линия проектируемой		- существующая линия электропередач
	- граница земельного участка расположенных на кадастровый учет		- существующий водопровод
	- существующее ограждение		- существующий газопровод
	- граница планируемого земельного участка		- существующая линия связи
	- линия регулирования застройки		- существующее ограждение земельного участка
	- охранный зона телекоммуникаций		- охранный зона линии электропередач
	- охранный зона водопровода		- охранный зона газопровода

ОСНОВНЫЕ ПОКАЗАТЕЛИ ЗЕМЕЛЬНОГО УЧАСТКА

Площадь земельного участка - 2334 кв.м.
Площадь застройки - 402 кв.м.
Площадь твердого покрытия - 286 кв.м.
Площадь ограничения - 350 кв.м.

Данный чертёж выполнен на основе топографической съёмки, выполненной ООО МП "Полтавский земельный центр"

3-3/2018			
Проект межевания территории границ земельного участка расположенного: (Краснодарский край, Красноармейский район, ст. Чебургольская, ул. Комсомольская, 1 кадастровый номер земельного участка: 23-13-0201041-6)			
Изм.	Кол.уч.	Лист	Вс.лст.
Директор	Сухов А.А.	План красных линий	
Исполнитель	Елужиев С.В.	Стр.	Листов
		11	7
Основной чертёж 1:500		Область с кадастровой отнесённости многопрофильное пространство "Полтавский земельный центр"	

Проект межевания территории под многоквартирным жилым домом по адресу: Краснодарский край, Краснодарский район, ст. Чебургольская, ул. Комсомольская, 3

"Красная" линия

М 1:500

УТВЕРЖДЕН

постановлением администрации
муниципального образования
Красноармейский район
Красноармейский район

от 21.11.2018 № 1291

охранная зона канализации

охранная зона водопровода

охранная зона газопровода

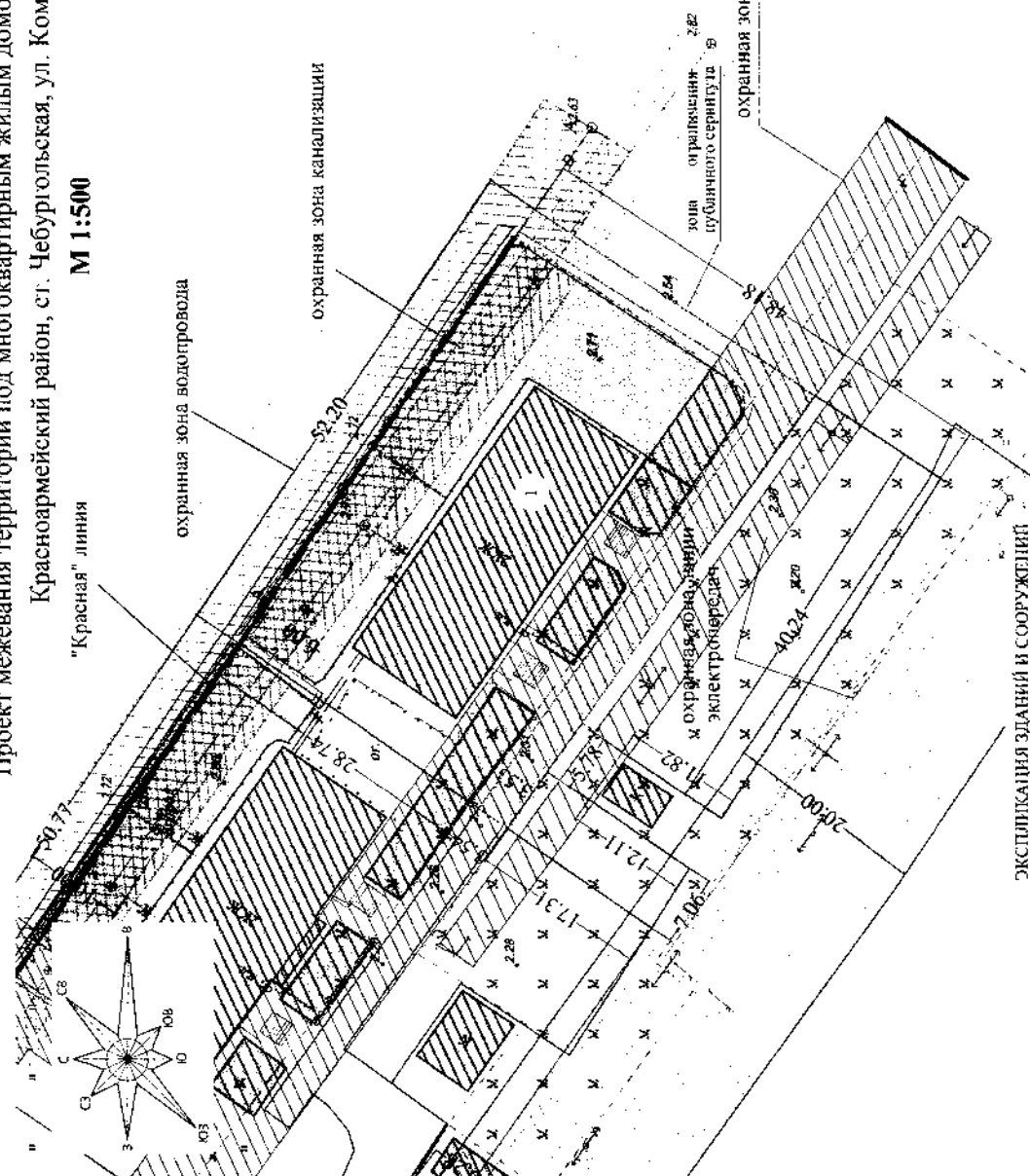
ОСНОВНЫЕ ПОКАЗАТЕЛИ ЗЕМЕЛЬНОГО УЧАСТКА

Площадь земельного участка - 2509 кв.м.
Площадь застройки - 393 кв.м.
Площадь твердого покрытия - 213 кв.м.
Площадь ограничения-290 кв.м.

Данный чертёж выполнен на основе топографической съёмки, выполненной ООО МП "Полтавский земельный центр"

УСЛОВНЫЕ ОБОЗНАЧЕНИЯ:

	• существующие вешки и сооружения		• существующая ось канализации
	• красная линия проектируемая		• существующая линия электропередачи
	• граница земельных участков поставленных на кадастровый учёт		• существующий водопровод
	• существующее ограждение		• существующий газопровод
	• граница планируемого земельного участка		• существующая линия вешки
	• линия регулирования застройки		• существующее ограждение
	• охранная зона теплотрассы		• охранная зона линии электропередачи
	• охранная зона водопровода		• охранная зона газопровода



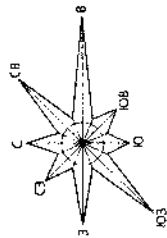
НОМЕР ЛИСТ	НАИМЕНОВАНИЕ	ЭТАЖНОСТЬ	ПРИМЕЧАНИЕ
1			4
1	Многоквартирный дом	3	существующая
2		2	
3			
4			
5			

3-4/2018		Листов	7
Проект межевания территории границ земельного участка расположенного: Краснодарский край, Красноармейский район, ст. Чебургольская, ул. Комсомольская, 3 кадастровый номер земельного участка: 23:0201041:7		Лист	2
План красных линий		Лист	7
Основной чертёж 1:500		Область с ограниченной ответственностью "Полтавский земельный центр"	

ЭКСПЛИКАЦИЯ ЗДАНИЙ И СООРУЖЕНИЙ

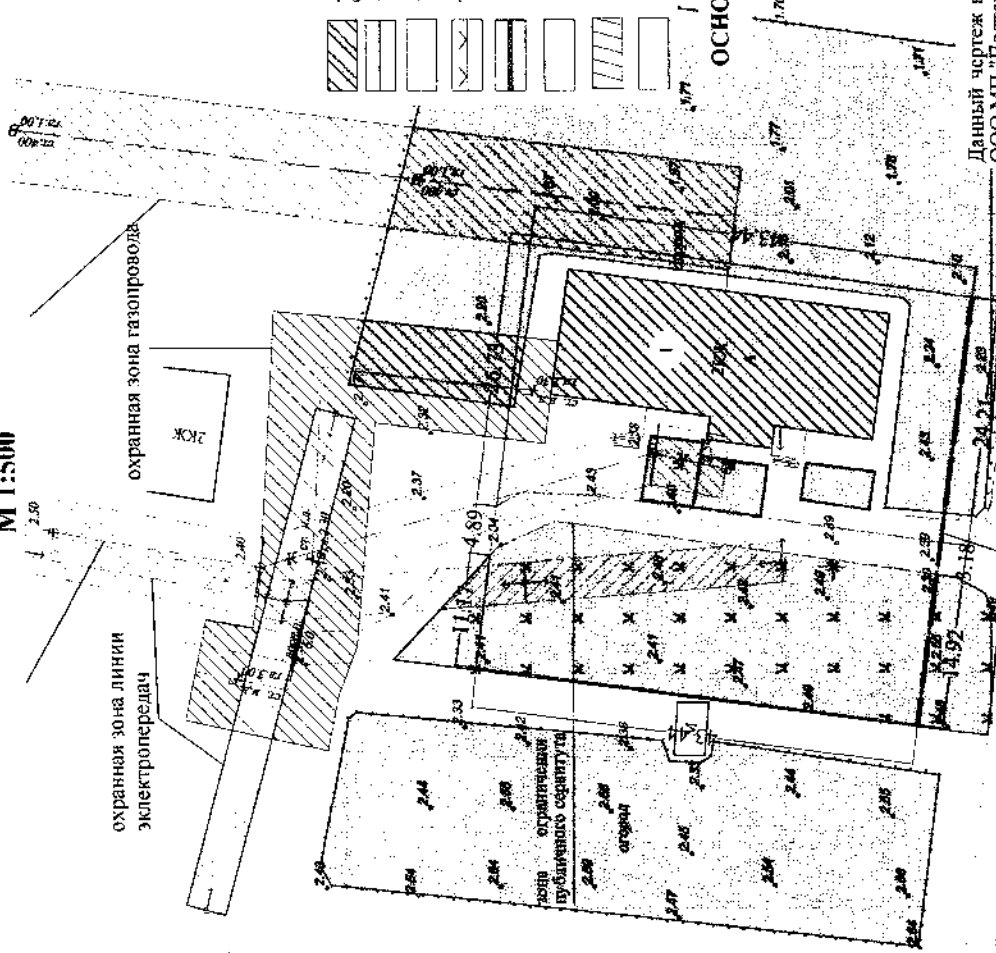
Проект межевания территории под многоквартирным жилым домом по адресу: Краснодарский край, Красноармейский район, хут. Протоцкие, ул. Мира, 2

М 1:500



охранная зона линии электропередач

охранная зона газопровода



ПРИЛОЖЕНИЕ №3

УТВЕРЖДЕН

постановлением администрации муниципального образования Красноармейский район от 15.11.2018 № 1791

УСЛОВНЫЕ ОБОЗНАЧЕНИЯ:

- | | | | |
|--|--------------------------------------|--|---|
| | • существующая сеть коммуникаций | | • красная линия проектируемая |
| | • существующая линия электропередач | | • граница планируемого земельного участка |
| | • существующий водопровод | | • линия раз. и трассы застройки |
| | • существующий газопровод | | • охранная зона электропередач |
| | • существующая линия связи | | • охранная зона газопровода |
| | • существующие осветительные | | |
| | • охранная зона линии электропередач | | |
| | • охранная зона газопровода | | |

ОСНОВНЫЕ ПОКАЗАТЕЛИ ЗЕМЕЛЬНОГО УЧАСТКА

- Площадь земельного участка - 1850 кв.м.
- Площадь застройки - 407 кв.м.
- Площадь твердого покрытия - 140 кв.м.
- Площадь ограничения - 141 кв.м.

Данный чертеж выполнен на основе топографической съемки, выполненной ООО МП "Полтавский земельный центр"

3-1/2018		Л.ИМ	
Проект межевания территории границы земельного участка расположенного: Красноармейский район, хут. Протоцкие, ул. ул. Мира, 2 кадастровый номер земельного участка: 23:13:0202016:4			
План красных линий		Старая	Листов
		И	2
Основной чертеж 1:500		Объемная и графическая информация о межевании земельного участка: "Полтавский земельный центр"	

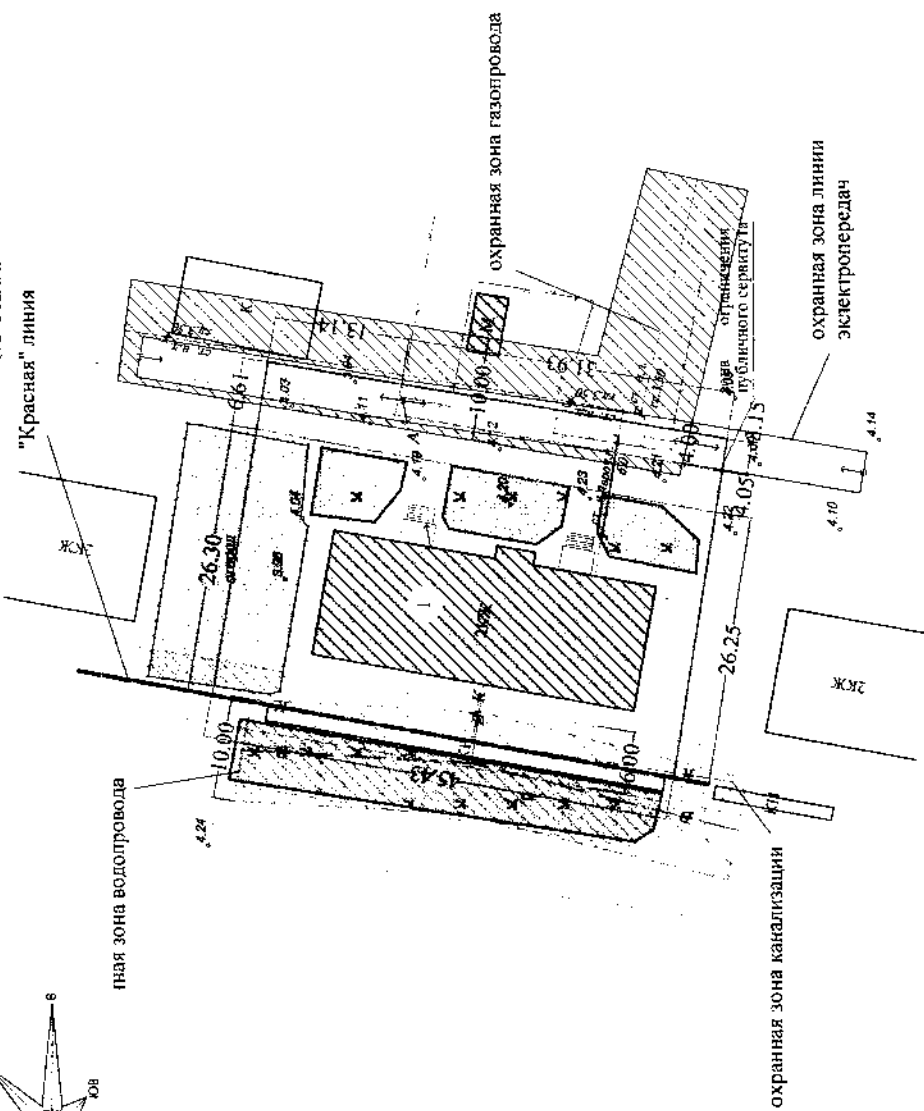
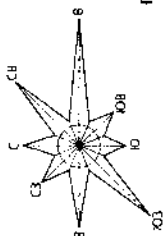
ЭКСПЛИКАЦИЯ ЗДАНИЙ И СООРУЖЕНИЙ "Красная" линия

НОМЕР ЦИТАТЫ	НАИМЕНОВАНИЕ	ЭТАЖНОСТЬ	ПРИМЕЧАНИЕ
1	2	3	4
1	Многоквартирный дом	2	существующая
2			
3			
4			
5			

Проект межевания территории под многоквартирным жилым домом по адресу: Краснодарский край, Краснодарский район, хут. Протоцкие, ул. Мира, 3

М 1:500

"Красная" линия



УСЛОВНЫЕ ОБОЗНАЧЕНИЯ:

- | | | | |
|--|--|--|--------------------------------------|
| | - существующие здания и сооружения | | - существующая сеть канализации |
| | - красная линия проектируемых застроек | | - существующая линия электропередач |
| | - граница земельного участка поставленного на кадастровый учет | | - существующий газопровод |
| | - существующие ограждения | | - существующая линия связи |
| | - граница газопровода | | - существующее ограждение |
| | - линия регулирования застройки | | - охранная зона линии электропередач |
| | - оградительная зона теплопосты | | - охранная зона газопровода |
| | - оградительная зона газопровода | | |

ОСНОВНЫЕ ПОКАЗАТЕЛИ ЗЕМЕЛЬНОГО УЧАСТКА

- Площадь земельного участка - 1500 кв.м.
- Площадь застройки - 407 кв.м.
- Площадь твердого покрытия - 140 кв.м.
- Площадь ограничения-212 кв.м.

Данный чертёж выполнен на основе топографической съёмки, выполненной ООО МП "Полтавский земельный центр"

НОМЕР П/Л	НАИМЕНОВАНИЕ	ЭТАЖНОСТЬ	ПРИМЕЧАНИЕ
1	2	3	4
1	Многоквартирный дом	2	существующая
2			
3			
4			
5			

3-2/2018	
Проект межевания территории границ земельного участка расположенного: Краснодарский край, Краснодарский район, хут. Протоцкие, ул. ул. Мира, 3 кадастровый номер земельного участка: 23:13:0202014:12	
План красных линий	
Слева	Справа
II	2
Область с ограниченной ответственностью «Полтавский земельный центр»	
Основной чертёж 1:500	

ЭКСПЛИКАЦИЯ ЗДАНИЙ И СООРУЖЕНИЙ