



**АДМИНИСТРАЦИЯ
МУНИЦИПАЛЬНОГО ОБРАЗОВАНИЯ КРАСНОАРМЕЙСКИЙ РАЙОН
ПОСТАНОВЛЕНИЕ**

«18» 04 2019 г.

№ 595

станция Полтавская

**Об утверждении проектов межевания территории
под многоквартирными жилыми домами по адресу:
Краснодарский край, Красноармейский район,
пос. Октябрьский, ул. Красная, 43, пос. Октябрьский,
ул. Красная, 45, пос. Октябрьский, ул. Красная, 47,
пос. Октябрьский, ул. Комсомольская, 2, пос. Октябрьский,
ул. Комсомольская, 4, пос. Октябрьский, ул. Комсомольская, 6,
пос. Октябрьский, ул. Комсомольская, 49,
пос. Октябрьский, ул. Суворова, 4, пос. Октябрьский,
ул. Шоссейная, 30, пос. Рисоопытный, ул. Комсомольская, 2,
пос. Рисоопытный, ул. Комсомольская, 8,
пос. Рисоопытный, ул. Комсомольская, 12,
пос. Первомайский, пер. Казачий, 7,
пос. Мирный, ул. Комсомольская, 1**

В соответствии со статьями 43, 46 Градостроительного кодекса Российской Федерации, Федеральным законом от 6 октября 2003 года № 131-ФЗ «Об общих принципах самоуправления в Российской Федерации», Уставом муниципального образования Красноармейский район, на основании протокола заседания комиссии по землепользованию и застройки от 3 апреля 2019 года № 16 и заключения о результатах публичных слушаний от 3 апреля 2019 года в целях создания условий для устойчивого развития территорий муниципального образования **п о с т а н о в л я ю:**

1. Утвердить:

1) проект межевания территории под многоквартирным жилым домом по адресам: Краснодарский край, Красноармейский район, пос. Октябрьский, ул. Красная, 43 (далее – проект) (приложение № 1);

2) проект межевания территории под многоквартирным жилым домом по адресам: Краснодарский край, Красноармейский район, пос. Октябрьский, ул. Красная, 45 (далее – проект) (приложение № 2);

3) проект межевания территории под многоквартирным жилым домом по адресу: Краснодарский край, Красноармейский район, пос. Октябрьский, ул. Красная, 47 (далее – проект) (приложение № 3);

4) проект межевания территории под многоквартирным жилым домом по адресу: Краснодарский край, Красноармейский район, пос. Октябрьский, ул. Комсомольская, 2 (далее – проект) (приложение № 4);

5) проект планировки, проект межевания территории под многоквартирным жилым домом по адресу: Краснодарский край, Красноармейский район, пос. Октябрьский, ул. Комсомольская, 4 (далее – проект) (приложение № 5);

6) проект межевания территории под многоквартирным жилым домом по адресу: Краснодарский край, Красноармейский район, пос. Октябрьский, ул. Комсомольская, 6 (далее – проект) (приложение № 6);

7) проект межевания территории под многоквартирным жилым домом по адресу: Краснодарский край, Красноармейский район, пос. Октябрьский, ул. Комсомольская, 49 (далее – проект) (приложение № 7);

8) проект межевания территории под многоквартирным жилым домом по адресу: Краснодарский край, Красноармейский район, пос. Октябрьский, ул. Суворова, 4 (далее – проект) (приложение № 8);

9) проект межевания территории под многоквартирным жилым домом по адресу: Краснодарский край, Красноармейский район, пос. Октябрьский, ул. Шоссейная, 30 (далее – проект) (приложение № 9);

10) проект межевания территории под многоквартирным жилым домом по адресу: Краснодарский край, Красноармейский район, пос. Ресоопытный, ул. Комсомольская, 2 (далее – проект) (приложение № 10);

11) проект межевания территории под многоквартирным жилым домом по адресу: Краснодарский край, Красноармейский район, пос. Ресоопытный, ул. Комсомольская, 8 (далее – проект) (приложение № 11);

12) проект межевания территории под многоквартирным жилым домом по адресу: Краснодарский край, Красноармейский район, пос. Ресоопытный, ул. Комсомольская, 12 (далее – проект) (приложение № 12);

13) проект межевания территории под многоквартирным жилым домом по адресу: Краснодарский край, Красноармейский район, пос. Первомайский, пер. Казачий, 7 (далее – проект) (приложение № 13);

14) проект межевания территории под многоквартирным жилым домом по адресу: Краснодарский край, Красноармейский район, пос. Мирный, ул. Комсомольская, 1 (далее – проект) (приложение № 14).

2. Утвержденные проекты разместить на официальном сайте муниципального образования Красноармейский район.

3. Контроль за выполнением настоящего постановления возложить на заместителя главы муниципального образования Красноармейский район И.В. Никитина.

4. Постановление вступает в силу со дня его опубликования.

Глава
муниципального образования
Красноармейский район



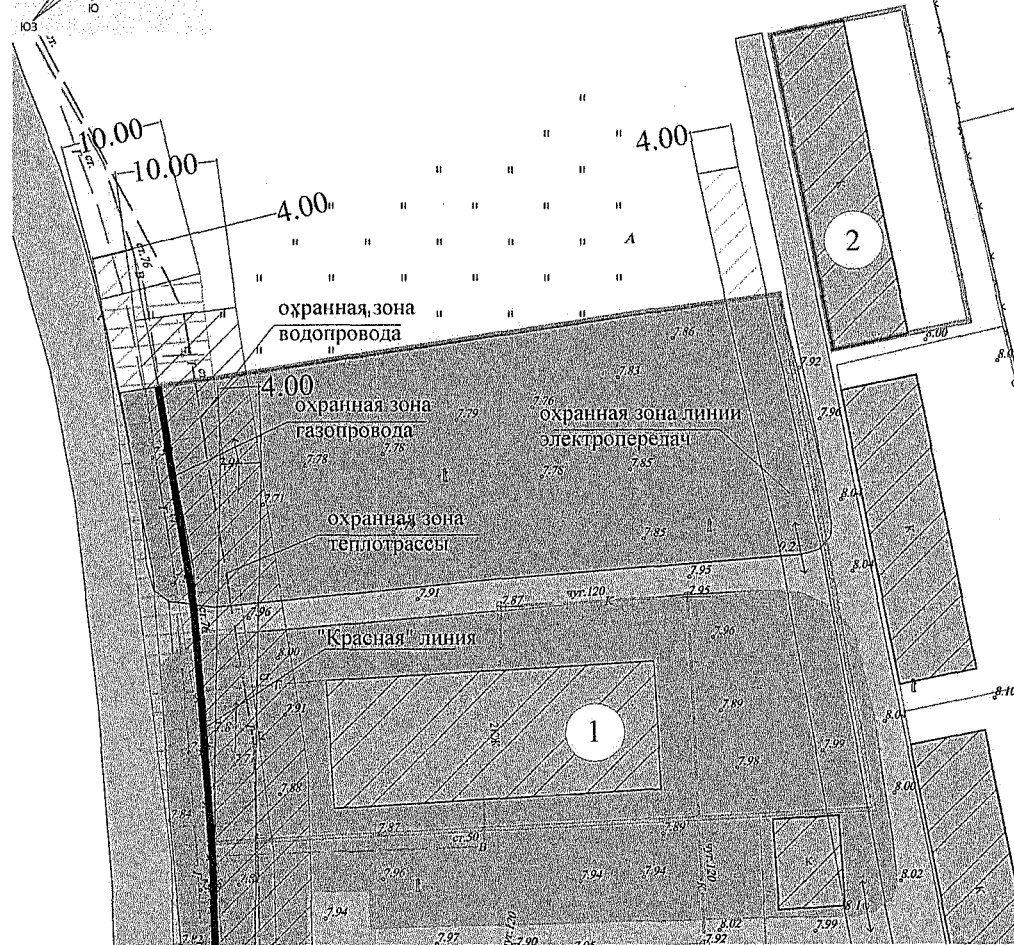
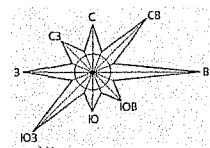
Ю.В. Васин

Проект межевания территории под многоквартирным жилым домом по адресу:
Краснодарский край, Красноармейский район, п. Октябрьский, ул. Красная, 43

ПРИЛОЖЕНИЕ № 1

УТВЕРЖДЕН
постановлением администрации
муниципального образования
Красноармейский район
от 18.04.2019 № 595

М 1:500



УСЛОВНЫЕ ОБОЗНАЧЕНИЯ:

- существующие здания и сооружения
- красная линия проектируемая
- граница земельных участков поставленных на кадастровый учет
- существующее ограждение
- граница планируемого земельного участка
- линия регулирования застройки
- охранная зона теплотрассы
- охранная зона водопровода
- существующая сеть канализации
- существующая линия электропередач
- существующий водопровод
- существующий газопровод
- существующая линия связи
- существующее озеленение
- охранная зона линии электропередач
- охранная зона газопровода

ОСНОВНЫЕ ПОКАЗАТЕЛИ ЗЕМЕЛЬНОГО УЧАСТКА

Площадь земельного участка - 3389 кв.м.
Площадь застройки - 625.31 кв.м.
Площадь твердого покрытия - 189.26 кв.м.

Данный чертеж выполнен на основе топографической съемки, выполненной ООО МП "Полтавский земельный центр"

НОМЕР П/П	НАИМЕНОВАНИЕ	ЭТАЖНОСТЬ	ПРИМЕЧАНИЕ
1	2	3	4
1	Многоквартирный дом	2	существующая
2	Хозяйственные постройки	1	существующие

Начальник управления архитектуры
и градостроительства администрации
муниципального образования
Красноармейский район

В.В. Черникова

						1-1/2018		
						Проект межевания территории границ земельного участка расположенного: Краснодарский край, Красноармейский район, пос. Октябрьский, ул. Красная, 43 кадастровый номер земельного участка: 23:13:0701028:21		
Изм.	Кол.уч.	Лист	№ док.	Подп.	Дата	План красных линий		Страниц
								Листов
								П 2 7
Директор		Сахно А.А.				Основной чертеж 1:500		Общество с ограниченной ответственностью многопрофильное предприятие "Полтавский земельный центр"
Исполнитель		Юрчешский Д.В.						
Исполнитель		Егоренко С.В.						


















Проект межевания территории под многоквартирным жилым домом по адресу: ПРИЛОЖЕНИЕ № 2
Краснодарский край, Красноармейский район, пос. Октябрьский, ул. Красная, 45

УТВЕРЖДЕН
постановлением администрации
муниципального образования
Красноармейский район
от 18.04.2019 № 595

М 1:500

42, дн

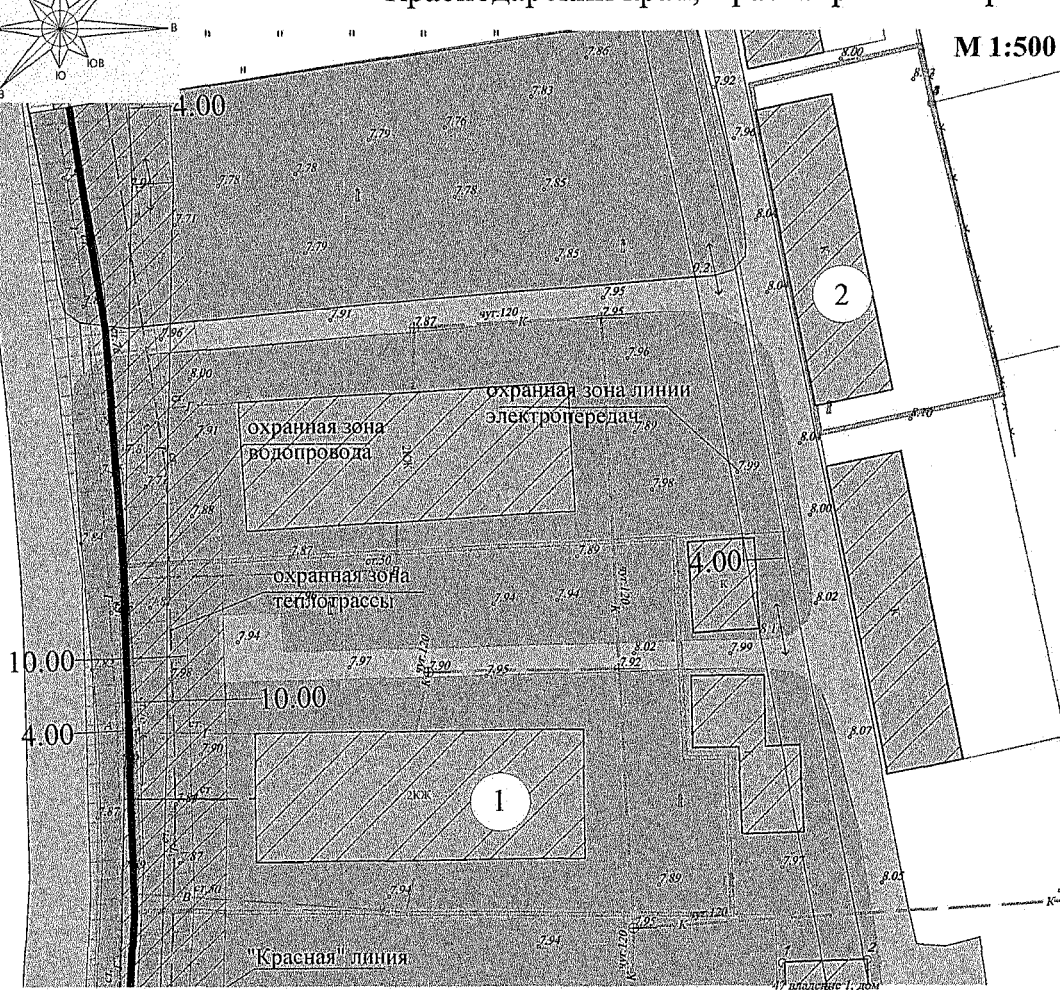
УСЛОВНЫЕ ОБОЗНАЧЕНИЯ:

-  - существующие здания и сооружения
-  - красная линия проектируемая
-  - граница земельных участков поставленных на кадастровый учет
-  - существующее ограждение
-  - граница планируемого земельного участка
-  - линия регулирования застройки
-  - охранная зона теплотрассы
-  - охранная зона водпровода
-  - охранная зона газопровода
-  - существующая сеть канализации
-  - существующая линия электропередач
-  - существующий водопровод
-  - существующий газопровод
-  - существующая линия связи
-  - существующее озеленение
-  - охранная зона линии электропередач
-  - охранная зона газопровода

ОСНОВНЫЕ ПОКАЗАТЕЛИ ЗЕМЕЛЬНОГО УЧАСТКА

Площадь земельного участка - 2512 кв.м.
Площадь застройки - 616.37 кв.м.
Площадь твердого покрытия - 148.78 кв.м.

Данный чертеж выполнен на основе топографической съемки, выполненной ООО МП "Полтавский земельный центр"



НОМЕР П/Л	НАИМЕНОВАНИЕ	ЭТАЖНОСТЬ	ПРИМЕЧАНИЕ
1	2	3	4
1	Многоквартирный дом	2	существующая
2	Хозяйственные постройки	1	существующие

Начальник управления архитектуры
и градостроительства администрации
муниципального образования
Красноармейский район

В.В. Черникова

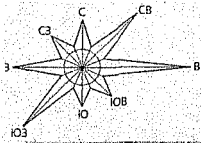
						1-2/2018				
						Проект межевания территории границ земельного участка расположенного: Краснодарский край, Красноармейский район, пос. Октябрьский, ул. Красная, 45 кадастровый номер земельного участка: 23:13:0701028:20				
Изм.	Кол.уч.	Лист	№ док.	Подп.	Дата	План красных линий		Стадия	Лист	Листов
								П	2	7
Директор		Сахно А.А.				Основной чертеж 1:500		Общество с ограниченной ответственностью многопрофильное предприятие "Полтавский земельный центр"		
Исполнитель		Юрчевский Д.В.								
Исполнитель		Егоренко С.В.								

Проект межевания территории под многоквартирным жилым домом по адресу
Краснодарский край, Красноармейский район, п. Октябрьский, ул. Красная, 47

ПРИЛОЖЕНИЕ № 3

УТВЕРЖДЕН
постановлением администрации
муниципального образования
Красноармейский район
от 18.04.2019 № 395

М 1:500



УСЛОВНЫЕ ОБОЗНАЧЕНИЯ:

- | | | | |
|--|---------------------------------------------------------------|--|--------------------------------------|
| | - существующие здания и сооружения | | - существующая сеть канализации |
| | - красная линия проектируемая | | - существующая линия электропередач |
| | - граница земельных участков поставленных на кадастровый учет | | - существующий водопровод |
| | - существующее ограждение | | - существующий газопровод |
| | - граница планируемого земельного участка | | - существующая линия связи |
| | - линия регулирования застройки | | - существующее озеленение |
| | - охранная зона теплотрассы | | - охранная зона линии электропередач |
| | - охранная зона водопровода | | - охранная зона газопровода |

ОСНОВНЫЕ ПОКАЗАТЕЛИ ЗЕМЕЛЬНОГО УЧАСТКА

Площадь земельного участка - 3387 кв.м.
Площадь застройки - 622.38 кв.м.
Площадь твердого покрытия - 216.47 кв.м.

Данный чертеж выполнен на основе топографической съемки, выполненной ООО МП "Полтавский земельный центр"

НОМЕР П/П	НАИМЕНОВАНИЕ	ЭТАЖНОСТЬ	ПРИМЕЧАНИЕ
1	2	3	4
1	Многоквартирный дом	2	существующая
2	Хозяйственные постройки		существующие

Начальник управления архитектуры и градостроительства администрации муниципального образования Красноармейский район

В.В. Черникова

















						1-3/2018				
						Проект межевания территории границ земельного участка расположенного: Краснодарский край, Красноармейский район, пос. Октябрьский, ул.Красная, 47 кадастровый номер земельного участка:23:13:0701028:19				
Изм.	Кол.уч.	Лист	№ док.	Подп.	Дата	План красных линий		Статья	Лист	Листов
						Осн. черт. 1:500		П	2	7
						Общество с ограниченной ответственностью многопрофильное предприятие "Полтавский земельный центр"				

Проект межевания территории под многоквартирным жилым домом по адресу:
Краснодарский край, Красноармейский район, п. Октябрьский, ул. Комсомольская 2

ПРИЛОЖЕНИЕ № 4

УТВЕРЖДЕН
постановлением администрации
муниципального образования
Красноармейский район
от 18.04.2019 № 595

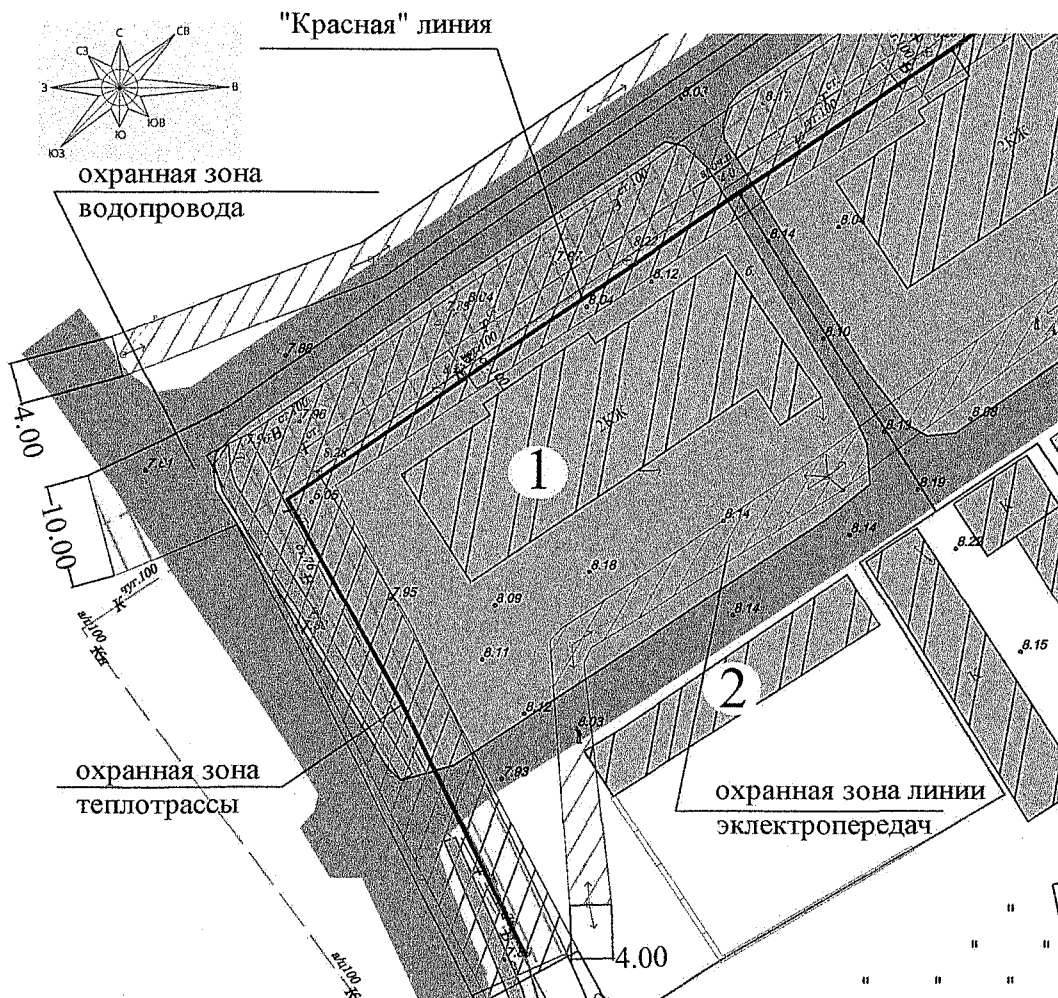
УСЛОВНЫЕ ОБОЗНАЧЕНИЯ:

-  - существующие здания и сооружения
-  - красная линия проектируемая
-  - граница земельных участков поставленных на кадастровый учет
-  - существующее ограждение
-  - граница планируемого земельного участка
-  - линия регулирования застройки
-  - охранная зона теплотрассы
-  - охранная зона водопровода
-  - существующая сеть канализации
-  - существующая линия электропередач
-  - существующий водопровод
-  - существующий газопровод
-  - существующая линия связи
-  - существующее озеленение
-  - охранная зона линии электропередач
-  - охранная зона газопровода

ОСНОВНЫЕ ПОКАЗАТЕЛИ ЗЕМЕЛЬНОГО УЧАСТКА

Площадь земельного участка - 3143 кв.м.
Площадь застройки - 675.32 кв.м.
Площадь твердого покрытия - 306.68 кв.м.

Данный чертеж выполнен на основе топографической съемки, выполненной ООО МП "Полтавский земельный центр"



НОМЕР П/Л	НАИМЕНОВАНИЕ	ЭТАЖНОСТЬ	ПРИМЕЧАНИЕ
1	2	3	4
1	Многоквартирный дом	2	существующая
2	Хозяйственные постройки	1	существующие

Начальник управления архитектуры
и градостроительства администрации
муниципального образования
Красноармейский район

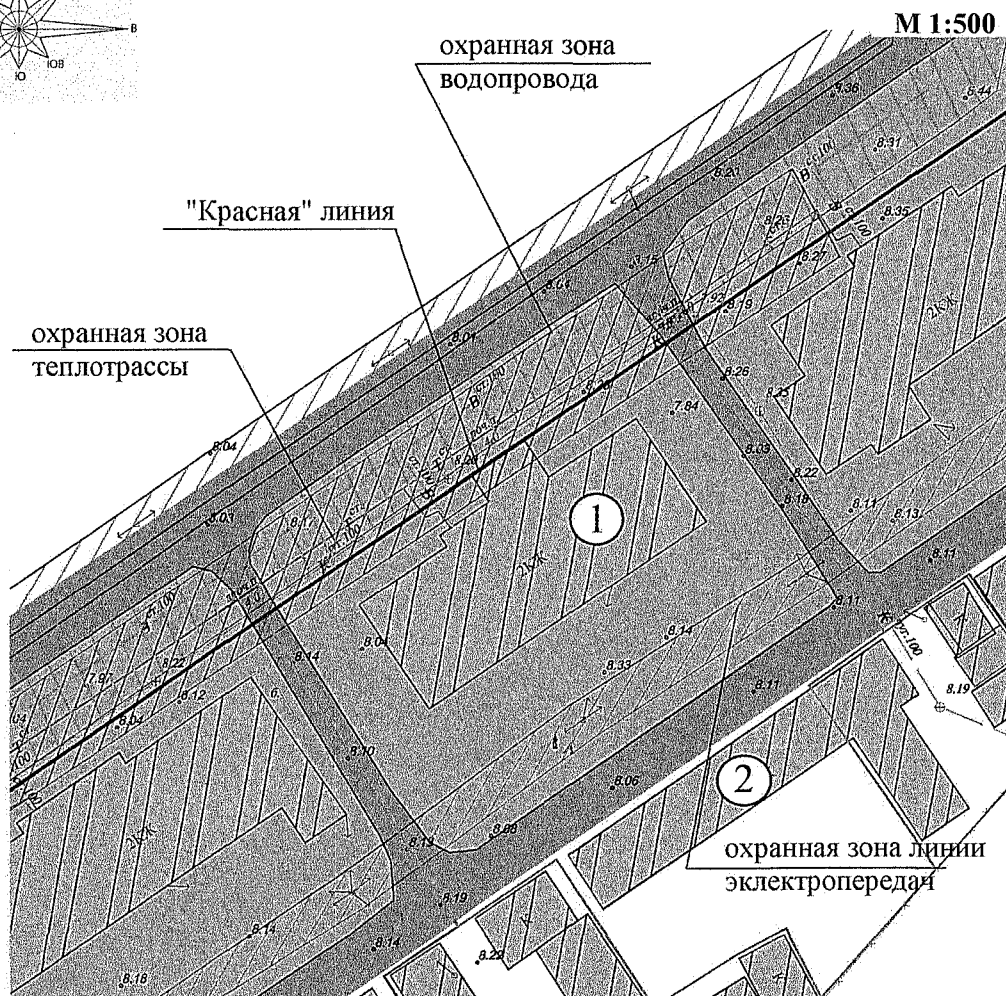
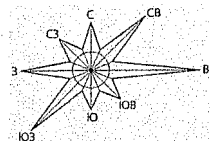
В.В. Черникова

						1-12/2018				
						Проект межевания территории границ земельного участка расположенного: Краснодарский край, Красноармейский район, пос. Октябрьский, ул. Комсомольская, 2 кадастровый номер земельного участка: 23:13:0701028:22				
Пзм.	Кол.уч.	Лист	№ док.	Подп.	Дата	План красных линий		Стадия	Лист	Листов
Директор	Сакно А.А.							П	2	7
Исполнитель	Орчевский Д.В.									
Исполнитель	Егоренко С.В.									
						Основной чертеж 1:500		Общество с ограниченной ответственностью многопрофильное предприятие "Полтавский земельный центр"		

Проект межевания территории под многоквартирным жилым домом по адресу:
Краснодарский край, Красноармейский район, п. Октябрьский, ул. Комсомольская, 4

ПРИЛОЖЕНИЕ № 5

УТВЕРЖДЕН
постановлением администрации
муниципального образования
Красноармейский район
от 18.04.2019 № 595



УСЛОВНЫЕ ОБОЗНАЧЕНИЯ:

	- существующие здания и сооружения		- существующая сеть канализации
	- красная линия проектируемая		- существующая линия электропередач
	- граница земельных участков поставленных на кадастровый учет		- существующий водопровод
	- существующее ограждение		- существующий газопровод
	- граница планируемого земельного участка		- существующая линия связи
	- линия регулирования застройки		- существующее озеленение
	- охранная зона теплотрассы		- охранная зона линии электропередач
	- охранная зона водопровода		- охранная зона газопровода

ОСНОВНЫЕ ПОКАЗАТЕЛИ ЗЕМЕЛЬНОГО УЧАСТКА

Площадь земельного участка - 2493 кв.м.
Площадь застройки - 638.33 кв.м.
Площадь твердого покрытия - 355.67 кв.м.

Данный чертеж выполнен на основе топографической съемки, выполненной ООО МП "Полтавский земельный центр"

НОМЕР ПЛ	НАИМЕНОВАНИЕ	ЭТАЖНОСТЬ	ПРИМЕЧАНИЕ
1	2	3	4
1	Многоквартирный дом	2	существующая
2	Хозяйственные постройки	1	существующие

Начальник управления архитектуры
и градостроительства администрации
муниципального образования
Красноармейский район

В.В. Черникова

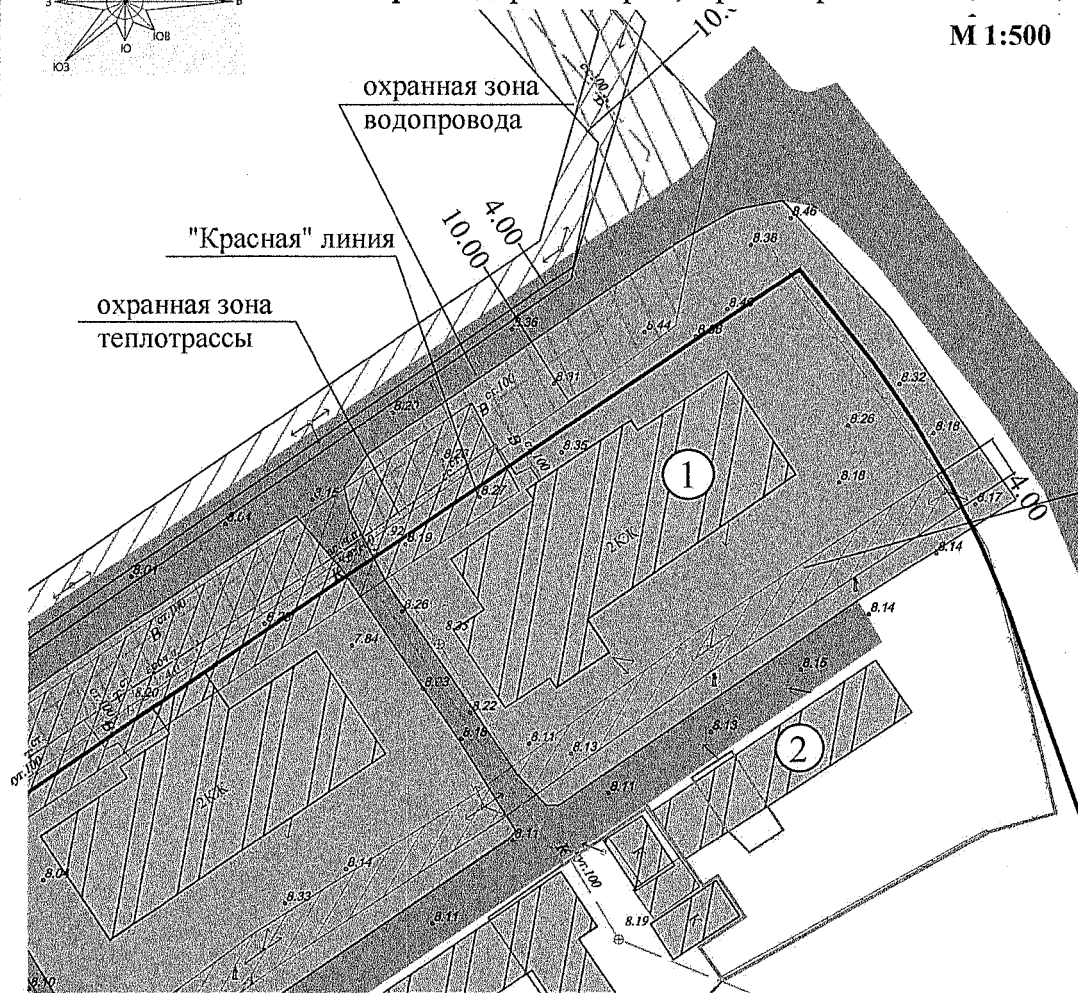
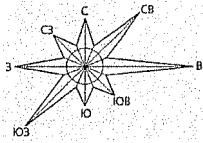
						1-11/2018			
						Проект межевания территории границ земельного участка расположенного: Краснодарский край, Красноармейский район, пос. Октябрьский, ул. Комсомольская, 4 кадастровый номер земельного участка: 23:13:0701028:23			
Изм.	Кол.уч.	Лист	№ док.	Подп.	Дата	План красных линий	Стадия	Лист	Листов
							П	2	7
Директор		Сахио А.А.					Основной чертеж 1:500		
Исполнитель		Юрченко Д.В.				Общество с ограниченной ответственностью многопрофильное предприятие "Полтавский земельный центр"			
Неполнитель		Егоренко С.В.							

Проект межевания территории под многоквартирным жилым домом по адресу:
Краснодарский край, Красноармейский район, п. Октябрьский, ул. Комсомольская, 6

ПРИЛОЖЕНИЕ № 6

УТВЕРЖДЕН
постановлением администрации
муниципального образования
Красноармейский район
от 18.04.2019 № 595

М 1:500



УСЛОВНЫЕ ОБОЗНАЧЕНИЯ:

- существующие здания и сооружения
- красная линия проектируемая
- граница земельных участков поставленных на кадастровый учет
- существующее ограждение
- граница планируемого земельного участка
- линия регулирования застройки
- охранная зона теплотрассы
- охранная зона водопровода
- существующая сеть канализации
- существующая линия электропередач
- существующий водопровод
- существующий газопровод
- существующая линия связи
- существующее озеленение
- охранная зона линии электропередач
- охранная зона газопровода

ОСНОВНЫЕ ПОКАЗАТЕЛИ ЗЕМЕЛЬНОГО УЧАСТКА

Площадь земельного участка - 2493 кв.м.
Площадь застройки - 638.33 кв.м.
Площадь твердого покрытия - 355.67 кв.м.

Данный чертеж выполнен на основе топографической съемки, выполненной ООО МП "Полтавский земельный центр"

НОМЕР ПЛ	НАИМЕНОВАНИЕ	ЭТАЖНОСТЬ	ПРИМЕЧАНИЕ
1		3	
1	Многоквартирный дом	2	существующая
2	Хозяйственные постройки		существующие

Начальник управления архитектуры
и градостроительства администрации
муниципального образования
Красноармейский район

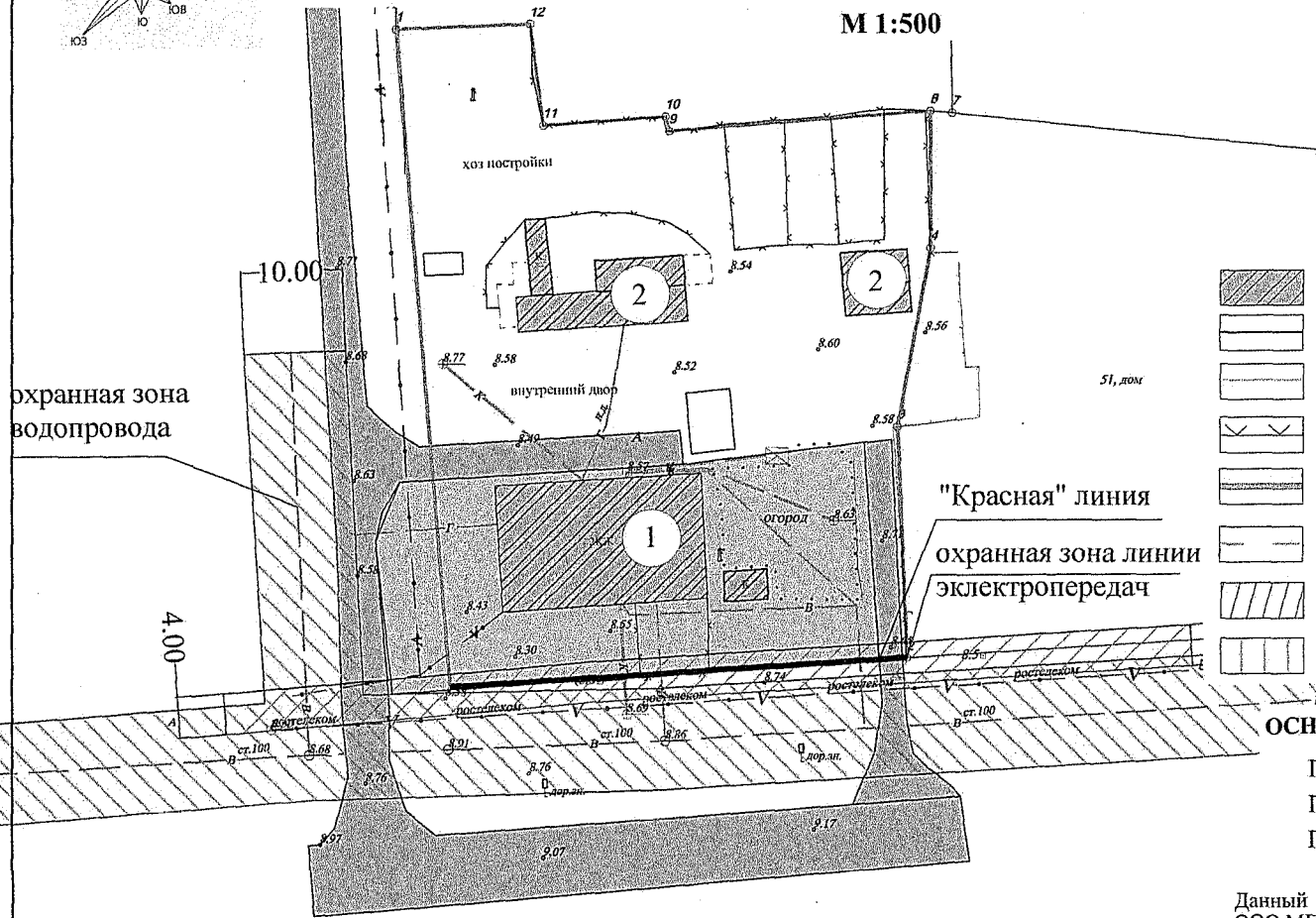
В.В. Черникова

						1-10/2018				
						Проект межевания территории границ земельного участка расположенного: Краснодарский край, Красноармейский район, пос. Октябрьский, ул. Комсомольская, 6 кадастровый номер земельного участка: 23:13:0701028:24				
Изм.	Код.уч.	Лист	№ док.	Подп.	Дата	План красных линий		Стадия	Лист	Листов
						План красных линий		II	2	7
Директор Сахно А.А.						Основной чертеж 1:500		Общество с ограниченной ответственностью многопрофильное предприятие "Полтавский земельный центр"		
Исполнитель Юрчевский Д.В.										
Исполнитель Егоренко С.В.										

Проект межевания территории под многоквартирным жилым домом по адресу:
Краснодарский край, Красноармейский район, п. Октябрьский, ул. Комсомольская, 49

УТВЕРЖДЕН
постановлением администрации
муниципального образования
Красноармейский район
от 18.04.2018 № 595

М 1:500



УСЛОВНЫЕ ОБОЗНАЧЕНИЯ:

- существующие здания и сооружения
- красная линия проектируемая
- граница земельных участков поставленных на кадастровый учет
- существующее ограждение
- граница планируемого земельного участка
- линия регулирования застройки
- охранная зона теплотрассы
- охранная зона водопровода
- существующая сеть канализации
- существующая линия электропередачи
- существующий водопровод
- существующий газопровод
- существующая линия связи
- существующее озеленение
- охранная зона линии электропередачи
- охранная зона газопровода

ОСНОВНЫЕ ПОКАЗАТЕЛИ ЗЕМЕЛЬНОГО УЧАСТКА

Площадь земельного участка - 2707 кв.м.
Площадь застройки - 401.44 кв.м.
Площадь твердого покрытия - 134.31 кв.м.

Данный чертеж выполнен на основе топографической съемки, выполненной ООО МП "Полтавский земельный центр"

НОМЕР П/П	НАИМЕНОВАНИЕ	ЭТАЖНОСТЬ	ПРИМЕЧАНИЕ
1	2	3	4
1	Многоквартирный дом	2	существующая
2	Хозяйственные постройки	1	существующие

Начальник управления архитектуры и градостроительства администрации муниципального образования Красноармейский район

В.В. Черникова

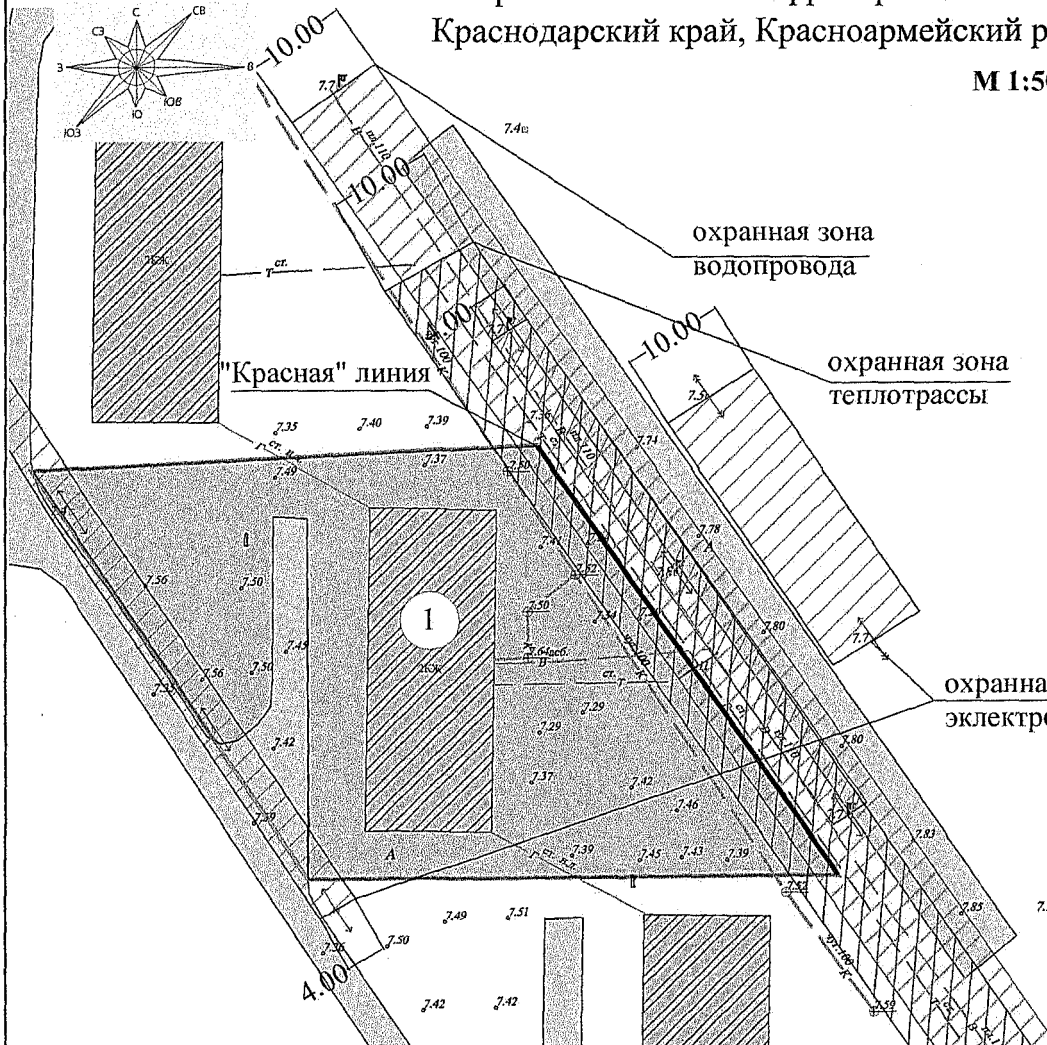
Изм.	Кол.уч.	Лист	№ док.	Подп.	Дата	1-4/2018		
Проект межевания территории границ земельного участка расположенного: Краснодарский край, Красноармейский район, пос. Октябрьский, ул. Комсомольская, 49 кадастровый номер земельного участка: 23:13:0701035:11						Страницы	Листы	Листов
Директор Сахно А.А.						II	2	7
Исполнитель Юрчевский Д.В.								
Исполнитель Егоренко С.В.								
План красных линий								
Основной чертеж 1:500						Общество с ограниченной ответственностью многопрофильное предприятие "Полтавский земельный центр"		

Проект межевания территории многоквартирного жилого дома по адресу:
Краснодарский край, Красноармейский район, п. Октябрьский, ул. Суворова, 4

М 1:500

ПРИЛОЖЕНИЕ № 8

УТВЕРЖДЕН
постановлением администрации
муниципального образования
Красноармейский район
от 18.04.2019 № 595



УСЛОВНЫЕ ОБОЗНАЧЕНИЯ:

- существующие здания и сооружения
- красная линия проектируемая
- граница земельных участков поставленных на кадастровый учет
- существующее ограждение
- граница планируемого земельного участка
- линия регулирования застройки
- охранная зона теплотрассы
- охранная зона водопровода
- существующая сеть канализации
- существующая линия электропередач
- существующий водопровод
- существующий газопровод
- существующая линия связи
- существующее озеленение застройки
- охранная зона линии электропередач
- охранная зона газопровода

ОСНОВНЫЕ ПОКАЗАТЕЛИ ЗЕМЕЛЬНОГО УЧАСТКА

Площадь земельного участка - 2147 кв.м.
Площадь застройки - 394.76 кв.м.
Площадь твердого покрытия - 144.15 кв.м.

Данный чертеж выполнен на основе топографической съемки, выполненной ООО МП "Полтавский земельный центр"

НОМЕР П/Л	НАИМЕНОВАНИЕ	ЭТАЖНОСТЬ	ПРИМЕЧАНИЕ
1	2	3	4
1	Многоквартирный дом	2	существующая

Начальник управления архитектуры
и градостроительства администрации
муниципального образования
Красноармейский район

В.В. Черникова

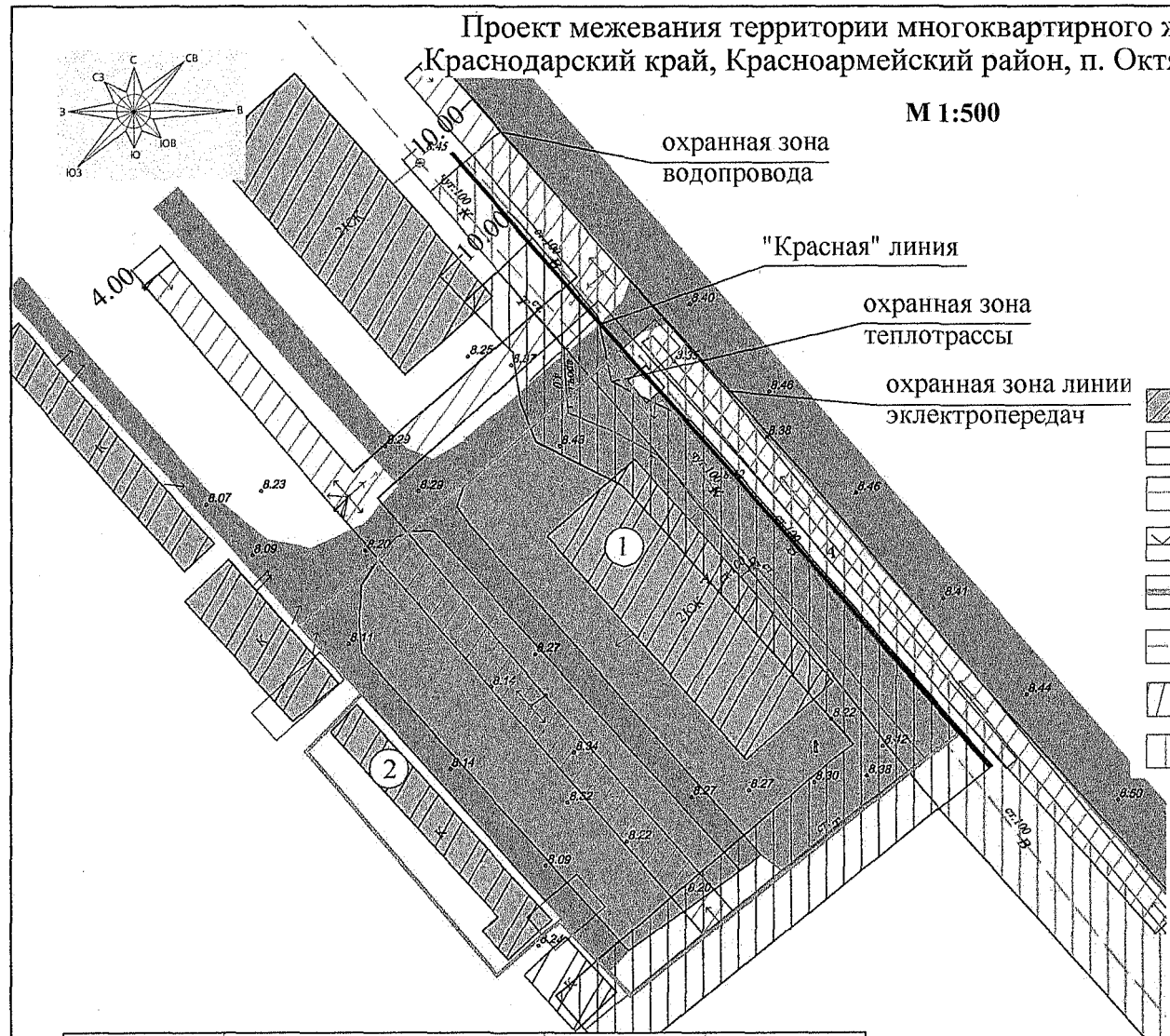
1-9/2018					
Проект межевания территории границ земельного участка расположенного: Краснодарский край, Красноармейский район, пос. Октябрьский, ул. Суворова, 4 кадастровый квартал: 23:13:0701020					
Изм.	Кол.уч.	Лист	№ док.	Подп.	Дата
Директор		Сахно А.А.			
Исполнитель		Юрчевский Д.В.			
Исполнитель		Егоренко С.В.			
План красных линий				Станция	Лист
Основной чертеж 1:500				II	2
				Листов 7	
				Общественно с ограниченной ответственностью многопрофильное предприятие "Полтавский земельный центр"	

Проект межевания территории многоквартирного жилого дома по адресу:
Краснодарский край, Красноармейский район, п. Октябрьский, ул. Шоссейная, 30

ПРИЛОЖЕНИЕ № 9

М 1:500

УТВЕРЖДЕН
постановлением администрации
муниципального образования
Красноармейский район
от 18.04.2018 № 595



УСЛОВНЫЕ ОБОЗНАЧЕНИЯ:

- существующие здания и сооружения
- красная линия проектируемая
- граница земельных участков поставленных на кадастровый учет
- существующее ограждение
- граница планируемого земельного участка
- линия регулирования застройки
- охранная зона теплотрассы
- охранная зона водопровода
- существующая сеть канализации
- существующая линия электропередач
- существующий водопровод
- существующий газопровод
- существующая линия связи
- существующее озеленение
- охранная зона линии электропередач
- охранная зона газопровода

ОСНОВНЫЕ ПОКАЗАТЕЛИ ЗЕМЕЛЬНОГО УЧАСТКА

Площадь земельного участка - 2673 кв.м.
Площадь застройки - 526.95 кв.м.
Площадь твердого покрытия - 294.78 кв.м.

Данный чертеж выполнен на основе топографической съемки, выполненной ООО МП "Полтавский земельный центр"

НОМЕР П/П	НАИМЕНОВАНИЕ	ЭТАЖНОСТЬ	ПРИМЕЧАНИЕ
1	2	3	4
1	Многоквартирный дом	2	существующая
2	хозяйственные постройки	1	существующие

1-13/2018							
Проект межевания территории границ земельного участка расположенного: Краснодарский край, Красноармейский район, пос. Октябрьский, ул. Шоссейная, 30 кадастровый номер земельного участка: 23:13:0701027:12							
Изм.	Кол.уч.	Лист	№ док.	Подп.	Дата		
Директор	Сахно А.А.						
Исполнитель	Юрчевский Д.В.						
Исполнитель	Егоренко С.В.						
План красных линий					Стадия	Лист	Листов
					II	2	7
Основной чертеж 1:500					Общество с ограниченной ответственностью многопрофильное предприятие "Полтавский земельный центр"		

Начальник управления архитектуры и градостроительства администрации муниципального образования Красноармейский район

















В.В. Черникова

Проект межевания территории под многоквартирным жилым домом по адресу:
Краснодарский край, Красноармейский район, пос. Рисоопытный, ул. Комсомольская, 2

ПРИЛОЖЕНИЕ № 10

УТВЕРЖДЕН
постановлением администрации
муниципального образования
Красноармейский район
от 18.04.2019 № 595

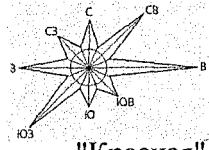
УСЛОВНЫЕ ОБОЗНАЧЕНИЯ:

- | | | | |
|-------------------------------------------------------------------------------------|---------------------------------------------------------------|-------------------------------------------------------------------------------------|--------------------------------------|
|  | - существующие здания и сооружения |  | - существующая сеть канализации |
|  | - красная линия проектируемая |  | - существующая линия электропередач |
|  | - граница земельных участков поставленных на кадастровый учет |  | - существующий водопровод |
|  | - существующее ограждение |  | - существующий газопровод |
|  | - граница планируемого земельного участка |  | - существующая линия связи |
|  | - линия регулирования застройки |  | - существующее озеленение |
|  | - охранная зона теплотрассы |  | - охранная зона линий электропередач |
|  | - охранная зона подпровода |  | - охранная зона газопровода |

ОСНОВНЫЕ ПОКАЗАТЕЛИ ЗЕМЕЛЬНОГО УЧАСТКА

Площадь земельного участка - 1534 кв.м.
Площадь застройки - 415.35 кв.м.
Площадь твердого покрытия - 147.89 кв.м.

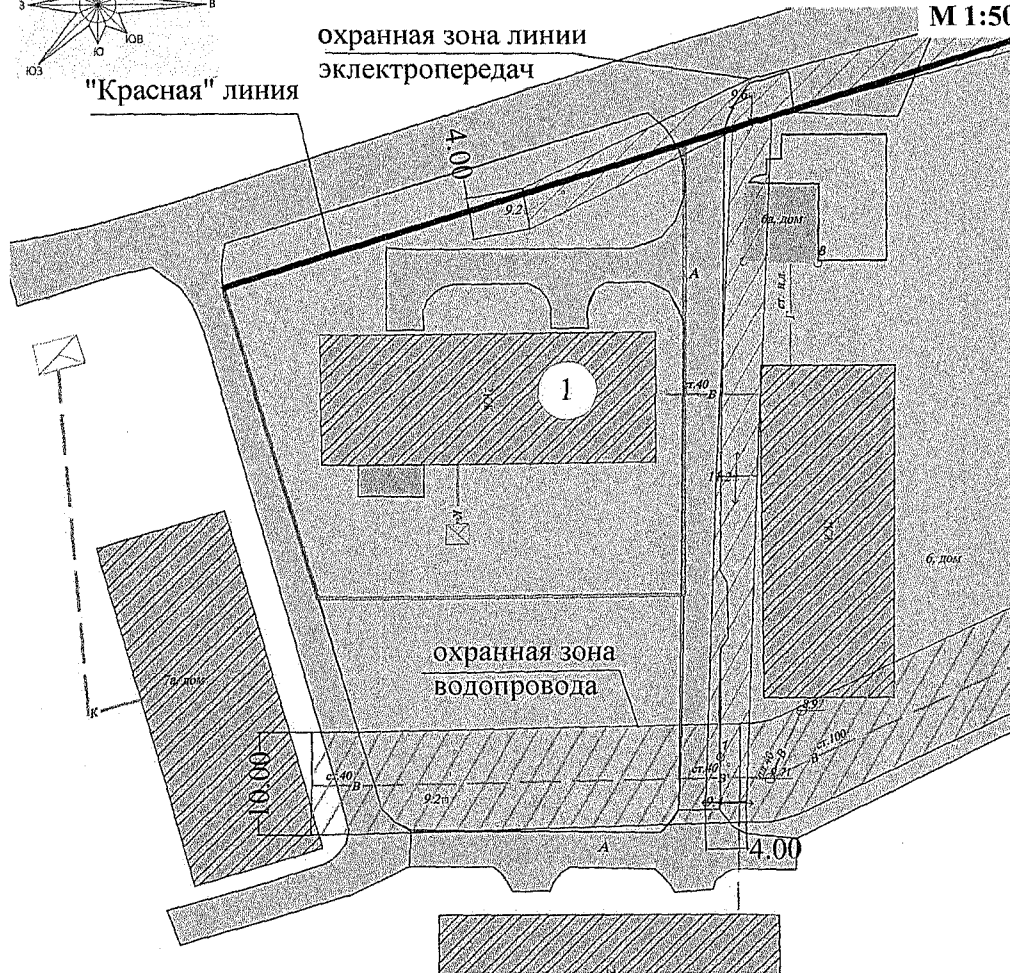
Данный чертеж выполнен на основе топографической съемки, выполненной ООО ИП "Полтавский земельный центр"



"Красная" линия


охранная зона линии электропередач

М 1:500



НОМЕР П/Л	НАИМЕНОВАНИЕ	ЭТАЖНОСТЬ	ПРИМЕЧАНИЕ
1	2	3	4
1	Многоквартирный дом	2	существующая

Начальник управления архитектуры и градостроительства администрации муниципального образования Красноармейский район


В.В. Черникова

						1-5/2018			
						Проект межевания территории границ земельного участка расположенного: Краснодарский край, Красноармейский район, пос. Рисоопытный, ул. Комсомольская, 2 кадастровый номер земельного участка: 23:13:0703001:85			
Изм.	Кол.уч.	Лист	№ док.	Подп.	Дата	План красных линий	Сталня	Лист	Листов
Директор		Сахно А.А.					II	2	7
Исполнитель		Орчевский Д.В.							
Исполнитель		Егоренко С.В.				Основной чертеж 1:500	Общество с ограниченной ответственностью многопрофильное предприятие "Полтавский земельный центр"		

















Проект межевания территории многоквартирного жилого дома по адресу:
Краснодарский край, Красноармейский район, п. Рисоопытный ул. Комсомольская, 8

М 1:500

ПРИЛОЖЕНИЕ № 11

УТВЕРЖДЕН
постановлением администрации
муниципального образования
Красноармейский район
от 18.04.2018 № 595

УСЛОВНЫЕ ОБОЗНАЧЕНИЯ:

- | | | | |
|-------------------------------------------------------------------------------------|---------------------------------------------------------------|-------------------------------------------------------------------------------------|--------------------------------------|
|  | - существующие здания и сооружения |  | - существующая сеть канализации |
|  | - красная линия проектируемая |  | - существующая линия электропередач |
|  | - граница земельных участков поставленных на кадастровый учет |  | - существующий водопровод |
|  | - существующее ограждение |  | - существующий газопровод |
|  | - граница планируемого земельного участка |  | - существующая линия связи |
|  | - линия регулирования застройки |  | - существующее озеленение |
|  | - охранный зона теплоотвода |  | - охранный зона линии электропередач |
|  | - охранный зона водопровода |  | - охранный зона газопровода |

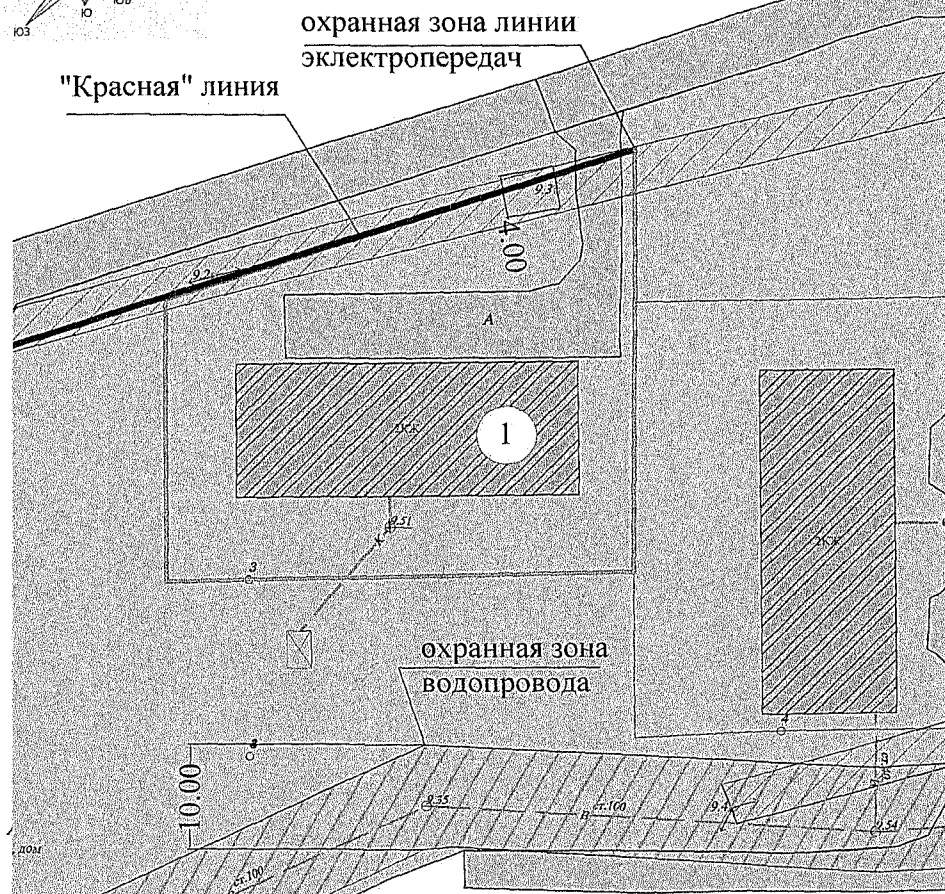
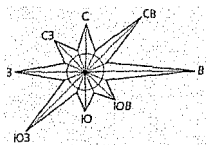
ОСНОВНЫЕ ПОКАЗАТЕЛИ ЗЕМЕЛЬНОГО УЧАСТКА

Площадь земельного участка - 1503 кв.м.

Площадь застройки - 416.11 кв.м.

Площадь твердого покрытия - 253.20 кв.м.

Данный чертеж выполнен на основе топографической съемки, выполненной ООО МП "Полтавский земельный центр"



НОМЕР П/П	НАИМЕНОВАНИЕ	ЭТАЖНОСТЬ	ПРИМЕЧАНИЕ
1	2	3	4
1	Многоквартирный дом	2	существующая

Начальник управления архитектуры
и градостроительства администрации
муниципального образования
Красноармейский район

В.В. Черникова

Изм.	Кол.уч.	Лист	№ док.	Подп.	Дата	1-6/2018		
Проект межевания территории границ земельного участка расположенного: Краснодарский край, Красноармейский район, пос. Рисоопытный, ул. Комсомольская, 8 кадастровый номер земельного участка: 23:13:0703001:89						Стация	Лист	Листов
Директор	Сахно А.А.					II	2	7
Исполнитель	Орцеский Д.В.					Общество с ограниченной ответственностью многопрофильное предприятие "Полтавский земельный центр"		
Исполнитель	Егоренко С.В.					Основной чертеж 1:500		

Проект межевания территории многоквартирного жилого дома по адресу:
Краснодарский край, Красноармейский район, п. Росоопытный, ул. Комсомольская, 12

ПРИЛОЖЕНИЕ № 12

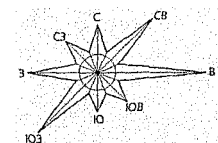
УТВЕРЖДЕН

постановлением администрации
муниципального образования

Красноармейский район

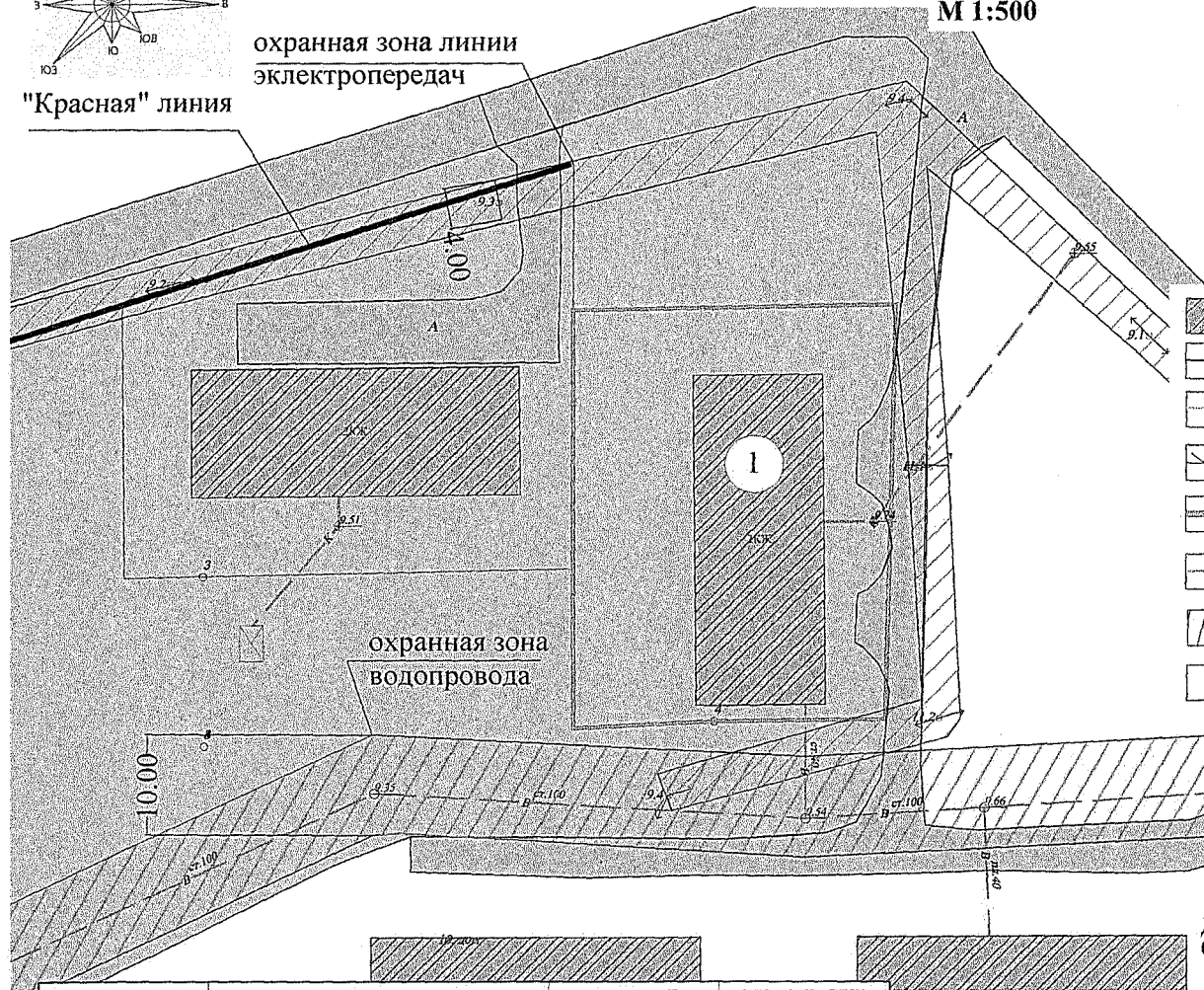
от 18.04.2015 № 595

М 1:500



"Красная" линия

охранная зона линии
электропередач



УСЛОВНЫЕ ОБОЗНАЧЕНИЯ:

- существующие здания и сооружения
- красная линия проектируемая
- граница земельных участков поставленных на кадастровый учет
- существующее ограждение
- граница планируемого земельного участка
- линия регулирования застройки
- охранная зона теплотрассы
- охранная зона водпровода
- существующая сеть канализации
- существующая линия электропередач
- существующий водопровод
- существующий газопровод
- существующая линия связи
- существующее озеленение
- охранная зона линии электропередач
- охранная зона газопровода

ОСНОВНЫЕ ПОКАЗАТЕЛИ ЗЕМЕЛЬНОГО УЧАСТКА

Площадь земельного участка - 1301 кв.м.
Площадь застройки - 420.74 кв.м.
Площадь твердого покрытия - 57.70 кв.м.

Данный чертеж выполнен на основе топографической съемки, выполненной ООО МП "Полтавский земельный центр"

НОМЕР П/Л	НАИМЕНОВАНИЕ	ЭТАЖНОСТЬ	ПРИМЕЧАНИЕ
1		3	
1	Многоквартирный дом	2	существующая

Начальник управления архитектуры
и градостроительства администрации
муниципального образования
Красноармейский район

В.В. Черникова

						1-7/2018			
						Проект межевания территории границ земельного участка расположенного: Краснодарский край, Красноармейский район, пос. Росоопытный, ул. Комсомольская, 12 кадастровый номер земельного участка: 23:13:0703001:91			
Изм.	Кол.уч.	Лист	№ док.	Подп.	Дата	План красных линий	Стация	Лист	Листов
Директор		Сахио А.А.					П	2	7
Исполнитель		Орчевский Д.В.				Основной чертеж 1:500	Общество с ограниченной ответственностью многопрофильное предприятие "Полтавский земельный центр"		
Исполнитель		Егоренко С.В.							

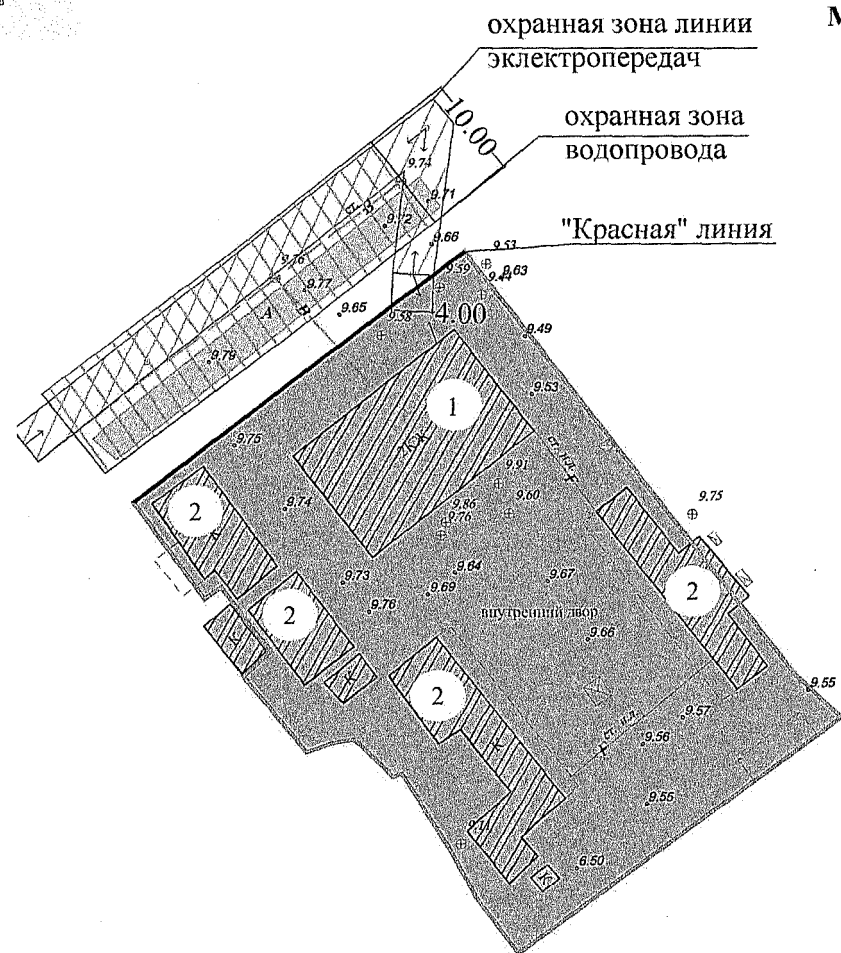
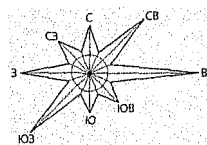
Проект межевания территории под многоквартирным жилым домом по адресу:
Краснодарский край, Красноармейский район, п. Первомайский, пер. Казачий, 7

ПРИЛОЖЕНИЕ № 13

УТВЕРЖДЕН

постановлением администрации
муниципального образования
Красноармейский район
от 18.04.2018 № 555

М 1:500



УСЛОВНЫЕ ОБОЗНАЧЕНИЯ:

- существующие здания и сооружения
- красная линия проектируемая
- граница земельных участков поставленных на кадастровый учет
- существующее ограждение
- граница планируемого земельного участка
- линия регулирования застройки
- охранная зона теплотрассы
- охранная зона водопровода
- существующая сеть канализации
- существующая линия электропередач
- существующий водопровод
- существующий газопровод
- существующая линия связи
- существующее озеленение
- охранная зона линии электропередач
- охранная зона газопровода

ОСНОВНЫЕ ПОКАЗАТЕЛИ ЗЕМЕЛЬНОГО УЧАСТКА

Площадь земельного участка - 2306 кв.м.

Площадь застройки - 632.28 кв.м.

Данный чертеж выполнен на основе топографической съемки, выполненной ООО МП "Полтавский земельный центр"

НОМЕР П/Л	НАИМЕНОВАНИЕ	ЭТАЖНОСТЬ	ПРИМЕЧАНИЕ
1	2	3	4
1	Многоквартирный дом	2	существующая
2	хозяйственные постройки	1	существующие

Начальник управления архитектуры
и градостроительства администрации
муниципального образования
Красноармейский район

В.В. Черникова

Изм.	Кол.уч.	Лист	№ док.	Подп.	Дата	1-14/2018		
Проект межевания территории границ земельного участка расположенного: Краснодарский край, Красноармейский район, пос. Первомайский, пер. Казачий, 7 кадастровый номер земельного участка:23:13:0704011:19						Стадия	Лист	Листов
						II	2	7
Основной чертеж 1:500						Общество с ограниченной ответственностью многопрофильное предприятие "Полтавский земельный центр"		

















Проект межевания территории под многоквартирным жилым домом по адресу:
Краснодарский край, Красноармейский район, п. Мирный, ул. Комсомольская, 1

М 1:500

ПРИЛОЖЕНИЕ № 14

УТВЕРЖДЕН
постановлением администрации
муниципального образования
Красноармейский район
от 18.04.2018 № 585

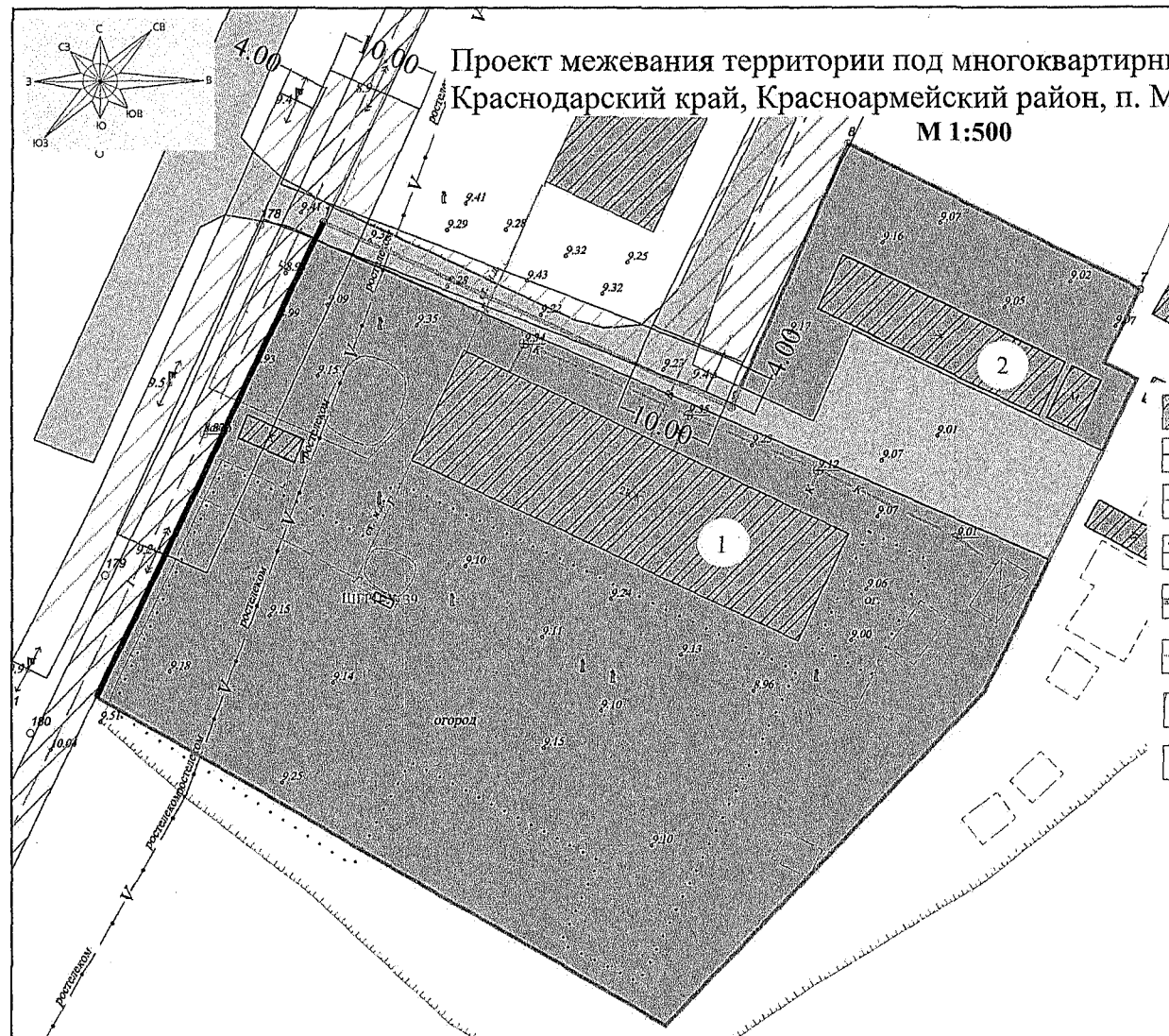
УСЛОВНЫЕ ОБОЗНАЧЕНИЯ:

-  - существующие здания и сооружения
-  - существующая сеть канализации
-  - красная линия проектируемая
-  - существующая линия электропередач
-  - граница земельных участков поставленных на кадастровый учет
-  - существующий водопровод
-  - существующее ограждение
-  - существующий газопровод
-  - граница планируемого земельного участка
-  - существующая линия связи
-  - линия регулирования застройки
-  - существующее озеленение
-  - охранная зона теплотрассы
-  - охранная зона линии электропередач
-  - охранная зона водопровода
-  - охранная зона газопровода

ОСНОВНЫЕ ПОКАЗАТЕЛИ ЗЕМЕЛЬНОГО УЧАСТКА

Площадь земельного участка - 5381 кв.м.
Площадь застройки - 721.90 кв.м.
Площадь твердого покрытия - 449.16 кв.м.

Данный чертеж выполнен на основе топографической съемки, выполненной ООО МП "Полтавский земельный центр"



НОМЕР П/П	НАИМЕНОВАНИЕ	ЭТАЖНОСТЬ	ПРИМЕЧАНИЕ
1	2	3	4
1	Многоквартирный дом	2	существующая
2	хозяйственные постройки	1	существующие

Начальник управления архитектуры и градостроительства администрации муниципального образования Красноармейский район

В.В. Черникова

						1-8/2018			
						Проект межевания территории границ земельного участка расположенного: Краснодарский край, Красноармейский район, пос. Мирный, ул. Комсомольская, 1 кадастровый номер земельного участка: 23:13:0702005:75			
Им.	Кол.уч.	Лист	№ док.	Подп.	Дата	План красных линий	Страница	Лист	Листов
Директор	Сахно А.А.						II	2	7
Исполнитель	Юрчевский Д.В.								
Неполнитель	Егоренко С.В.					Основной чертеж 1:500	Общество с ограниченной ответственностью многопрофильное предприятие "Полтавский земельный центр"		