



**АДМИНИСТРАЦИЯ
МУНИЦИПАЛЬНОГО ОБРАЗОВАНИЯ КРАСНОАРМЕЙСКИЙ РАЙОН
ПОСТАНОВЛЕНИЕ**

«30» 01 2020г.

№ 84

станция Полтавская

**Об утверждении проекта планировки и проекта
межевания территории для размещения
объекта «Реконструкция противопаводковой
системы обвалования рек Кубани и Протоки
с подготовительными работами по очистке русел
рек Кубани и Протоки (2-я очередь),
Краснодарский край». Реконструкция существующей
дамбы правого берега р. Кубани от ПК 665+00 до ПК 722+00»,
расположенного в границах Красноармейского района
Краснодарского края**

В соответствии со статьями 42, 43, 46 Градостроительного кодекса Российской Федерации, Федеральным законом от 6 октября 2003 года № 131-ФЗ «Об общих принципах самоуправления в Российской Федерации», Уставом муниципального образования Красноармейский район, на основании протоколов заседаний комиссии по землепользованию и застройки от 15 января 2020 года № 3, 4 и заключения о результатах публичных слушаний, в целях создания условий для устойчивого развития территорий муниципального образования **п о с т а н о в л я ю:**

1. Утвердить проект планировки и проект межевания территории для размещения объекта «Реконструкция противопаводковой системы обвалования рек Кубани и Протоки с подготовительными работами по очистке русел рек Кубани и Протоки (2-я очередь), Краснодарский край». Реконструкция существующей дамбы правого берега р. Кубани от ПК 665+00 до ПК 722+00», расположенного в границах Красноармейского района Краснодарского края (далее - проект) (приложение).

2. Утвержденный проект разместить на официальном сайте муниципального образования Красноармейский район.

3. Контроль за выполнением настоящего постановления возложить на заместителя главы муниципального образования Красноармейский район Никитина И.В.

4. Постановление вступает в силу со дня его опубликования.

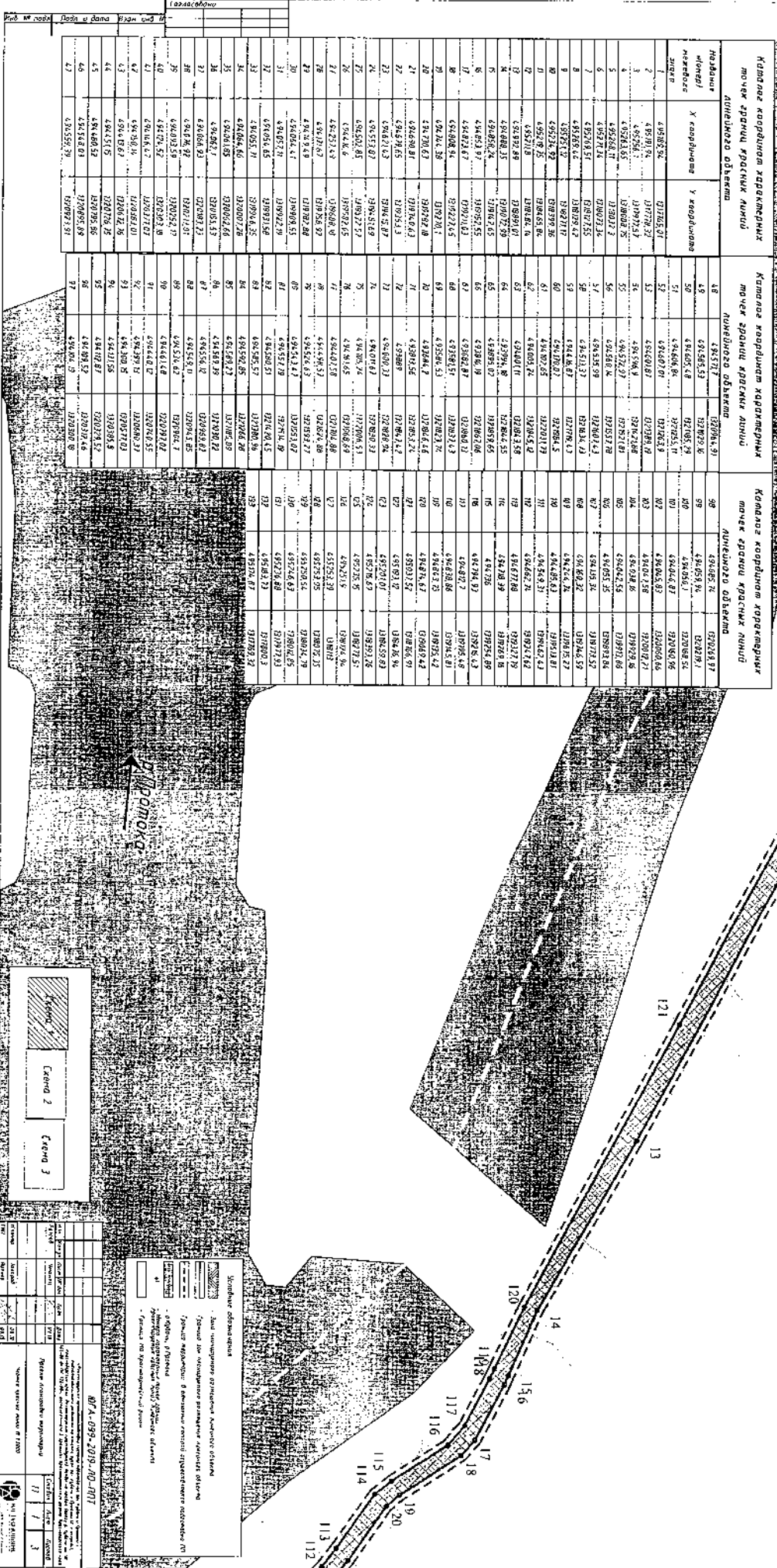
Глава
муниципального образования
Красноармейский район

Ю.В. Васин

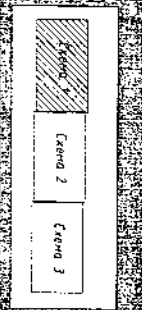
APPROVED FOR THE BOARD OF DIRECTORS
DATE: 10/15/2010
BY: [Signature]

Проект планировки и проект межевания территории для размещения объекта «Реконструкция подтопительной системы обслуживания р.с. Кубани и Протоки с подтопительными работами по очистке русла рек Кубани и Протоки (2-я очередь)» Краснодарский край, Раевское р-н, с/поселенческое образование «с/поселенческое образование «Сельское поселение «Привалик Красноармейского района Краснодарского края»

Приложение
 УТВЕРЖДЕН
 постановлением администрации
 муниципального образования
 Красноармейский район
 Краснодарский край
 от 14.08.2019 г. № 19/19-19



Надпись	Х координата	У координата	Каждая координата характерных точек границ красных линий	Каждая координата характерных точек границ красных линий	Каждая координата характерных точек границ красных линий
1	49185.94	01785.91	48357.7	02004.91	48485.7
2	49191.94	01778.31	48382.53	02029.8	48491.94
3	49195.94	01774.31	48407.48	02054.79	48495.94
4	49201.94	01768.31	48432.43	02079.78	48501.94
5	49207.94	01762.31	48457.38	02104.77	48507.94
6	49213.94	01756.31	48482.33	02129.76	48513.94
7	49219.94	01750.31	48507.28	02154.75	48519.94
8	49225.94	01744.31	48532.23	02179.74	48525.94
9	49231.94	01738.31	48557.18	02204.73	48531.94
10	49237.94	01732.31	48582.13	02229.72	48537.94
11	49243.94	01726.31	48607.08	02254.71	48543.94
12	49249.94	01720.31	48631.98	02279.7	48549.94
13	49255.94	01714.31	48656.93	02304.69	48555.94
14	49261.94	01708.31	48681.88	02329.68	48561.94
15	49267.94	01702.31	48706.83	02354.67	48567.94
16	49273.94	01696.31	48731.78	02379.66	48573.94
17	49279.94	01690.31	48756.73	02404.65	48579.94
18	49285.94	01684.31	48781.68	02429.64	48585.94
19	49291.94	01678.31	48806.63	02454.63	48591.94
20	49297.94	01672.31	48831.58	02479.62	48597.94

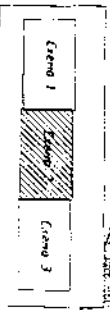



№ п/п	№ документа	Дата	Содержание	Сделан	Проверен
1	01/19-19	14.08.2019	Утверждение проекта планировки и проекта межевания территории	И.И.И.	И.И.И.
2	02/19-19	14.08.2019	Утверждение проекта планировки и проекта межевания территории	И.И.И.	И.И.И.

Исполнитель: ООО «ЮГ ГЕО АЛЬЯНС»
 Адрес: Краснодарский край, г. Краснодар, ул. Мухоморова, д. 100, к. 1
 Юридический адрес: Краснодарский край, г. Краснодар, ул. Мухоморова, д. 100, к. 1
 ОГРН: 1026800000000
 ИНН: 6807000000

Проект планировки и проект межевания территории для размещения объекта «Ресторанно-кафе» системы обслуживания речки Кубани и Протоки (2-й очередь), Краснодарский край, Реестр объектов (существующей дамбы правого берега р. Кубани от ПК 665+00) до ПК 722+00), расположенного в границах Краснодарского района Краснодарский край (продолжение)

Настоящий проект разработан в соответствии с требованиями законодательства Российской Федерации в области градостроительного законодательства и законодательства в области кадастрового учета недвижимого имущества. Проект подготовлен на основании предоставленных исходных данных, включая планы, схемы, карты, а также данные государственного кадастра недвижимости. Проект не содержит каких-либо гарантий в отношении точности и достоверности исходных данных, предоставленных заказчиком. Проект является результатом интеллектуальной деятельности и охраняется законодательством Российской Федерации. Все права защищены.

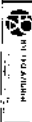


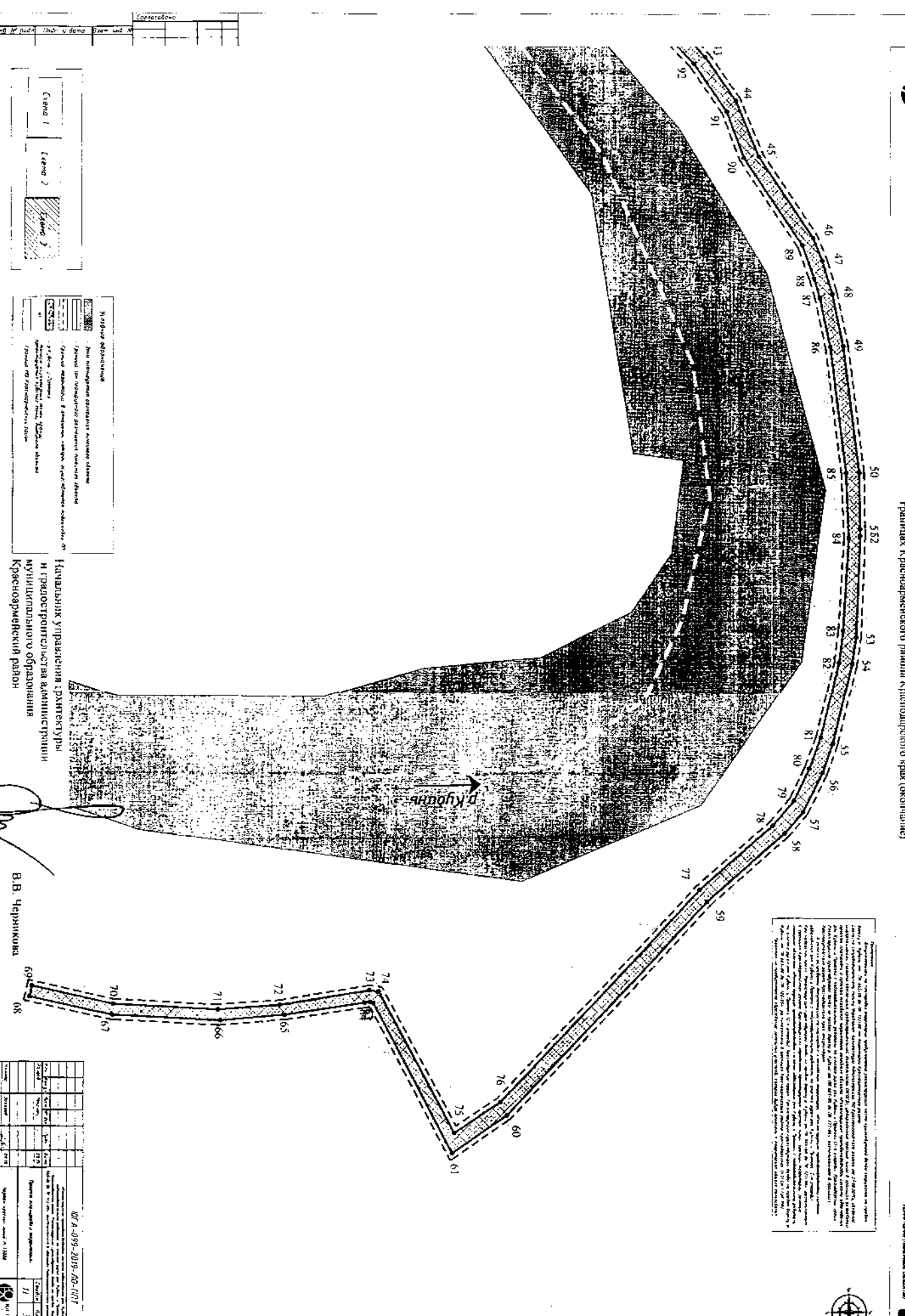
Исходные данные:

- Даны топографические планы территории и планы межевания.
- Даны планы межевания земельных участков.
- Даны планы межевания объектов недвижимости.
- Даны планы межевания объектов недвижимости.
- Даны планы межевания объектов недвижимости.
- Даны планы межевания объектов недвижимости.

№ п/п	№ документа	Дата	Содержание	Составитель	Проверенный
1	№ 10/11/14	14.08.14	Проект планировки и проект межевания территории	И.И.И.И.	И.И.И.И.
2	№ 10/11/14	14.08.14	Проект планировки и проект межевания территории	И.И.И.И.	И.И.И.И.

№ 10/11/14





Пояснение:

1. Территория, подлежащая изъятию для государственных нужд Краснодарского края, в границах которой предполагается строительство объектов, указанных в проекте планировки и проекте межевания территории.

2. Территория, подлежащая изъятию для государственных нужд Краснодарского края, в границах которой предполагается строительство объектов, указанных в проекте планировки и проекте межевания территории.

3. Территория, подлежащая изъятию для государственных нужд Краснодарского края, в границах которой предполагается строительство объектов, указанных в проекте планировки и проекте межевания территории.

4. Территория, подлежащая изъятию для государственных нужд Краснодарского края, в границах которой предполагается строительство объектов, указанных в проекте планировки и проекте межевания территории.

5. Территория, подлежащая изъятию для государственных нужд Краснодарского края, в границах которой предполагается строительство объектов, указанных в проекте планировки и проекте межевания территории.

6. Территория, подлежащая изъятию для государственных нужд Краснодарского края, в границах которой предполагается строительство объектов, указанных в проекте планировки и проекте межевания территории.

7. Территория, подлежащая изъятию для государственных нужд Краснодарского края, в границах которой предполагается строительство объектов, указанных в проекте планировки и проекте межевания территории.

8. Территория, подлежащая изъятию для государственных нужд Краснодарского края, в границах которой предполагается строительство объектов, указанных в проекте планировки и проекте межевания территории.

9. Территория, подлежащая изъятию для государственных нужд Краснодарского края, в границах которой предполагается строительство объектов, указанных в проекте планировки и проекте межевания территории.

10. Территория, подлежащая изъятию для государственных нужд Краснодарского края, в границах которой предполагается строительство объектов, указанных в проекте планировки и проекте межевания территории.

Условные обозначения:

	Дамбы
	Каналы
	Дороги
	Линии инженерных коммуникаций
	Границы территории
	Границы земельных участков
	Планировка зданий
	Площадки для стоянки автомобилей
	Зеленые насаждения

Начальник управления администрации и градостроительства администрации муниципального образования Краснодарский район

В.В. Чернышова

ИТА-099-2019-00-1077

№	Дата	Содержание	Подпись	Инициалы
1
2
3
4
5
6
7
8
9
10

Число листов: 1 из 1000

М.П. КОГЕОДЭВЛОНС