



**АДМИНИСТРАЦИЯ
МУНИЦИПАЛЬНОГО ОБРАЗОВАНИЯ КРАСНОАРМЕЙСКИЙ РАЙОН
ПОСТАНОВЛЕНИЕ**

«30» 01 2020 г.

№ 86

станция Полтавская

**Об утверждении проекта планировки и проекта
межевания территории для размещения
объекта «Реконструкция противопаводковой системы
обвалования рек Кубани и Протоки с подготовительными
работами по очистке русел рек Кубани и Протоки
(2-я очередь), Краснодарский край». Реконструкция
существующей дамбы на правом берегу р. Кубани
от ПК 235+00 до ПК 280+89», расположенного
в границах Марьянского сельского поселения
Красноармейского района Краснодарского края**

В соответствии со статьями 42, 43, 46 Градостроительного кодекса Российской Федерации, Федеральным законом от 6 октября 2003 года № 131-ФЗ «Об общих принципах самоуправления в Российской Федерации», Уставом муниципального образования Красноармейский район, на основании протокола заседания комиссии по землепользованию и застройки от 14 января 2020 года № 2 и заключения о результатах публичных слушаний, в целях создания условий для устойчивого развития территорий муниципального образования **п о с т а н о в л я ю:**

1. Утвердить проект планировки и проект межевания территории для размещения объекта «Реконструкция противопаводковой системы обвалования рек Кубани и Протоки с подготовительными работами по очистке русел рек Кубани и Протоки (2-я очередь), Краснодарский край». Реконструкция существующей дамбы на правом берегу р. Кубани от ПК 235+00 до ПК 280+89», расположенного в границах Марьянского сельского поселения Красноармейского района Краснодарского края (далее - проект) (приложение).

2. Утвержденный проект разместить на официальном сайте муниципального образования Красноармейский район.

3. Контроль за выполнением настоящего постановления возложить на заместителя главы муниципального образования Красноармейский район Никитина И.В.

4. Постановление вступает в силу со дня его опубликования.

Глава
муниципального образования
Красноармейский район

Ю.В. Васин

Specialized for the
of the of the of the
of the of the of the
of the of the of the
of the of the of the

Проект планировки и проект межевания территории для размещения объекта «Реконструкция противопаводковой системы обвалования рек Кубани и Протоки с подготовительными работами по очистке русел рек Кубани и Протоки (2-я очередь), Краснодарский край». Реконструкция существующей дамбы на правом берегу р. Кубани от ПК 235+00 до ПК 280+89», расположенного в границах Марьянского сельского поселения Красноармейского района Краснодарского края



Приложение

УТВЕРЖДЕН
постановлением администрации
муниципального образования
Красноармейский район
от 20.07.2019 № 16

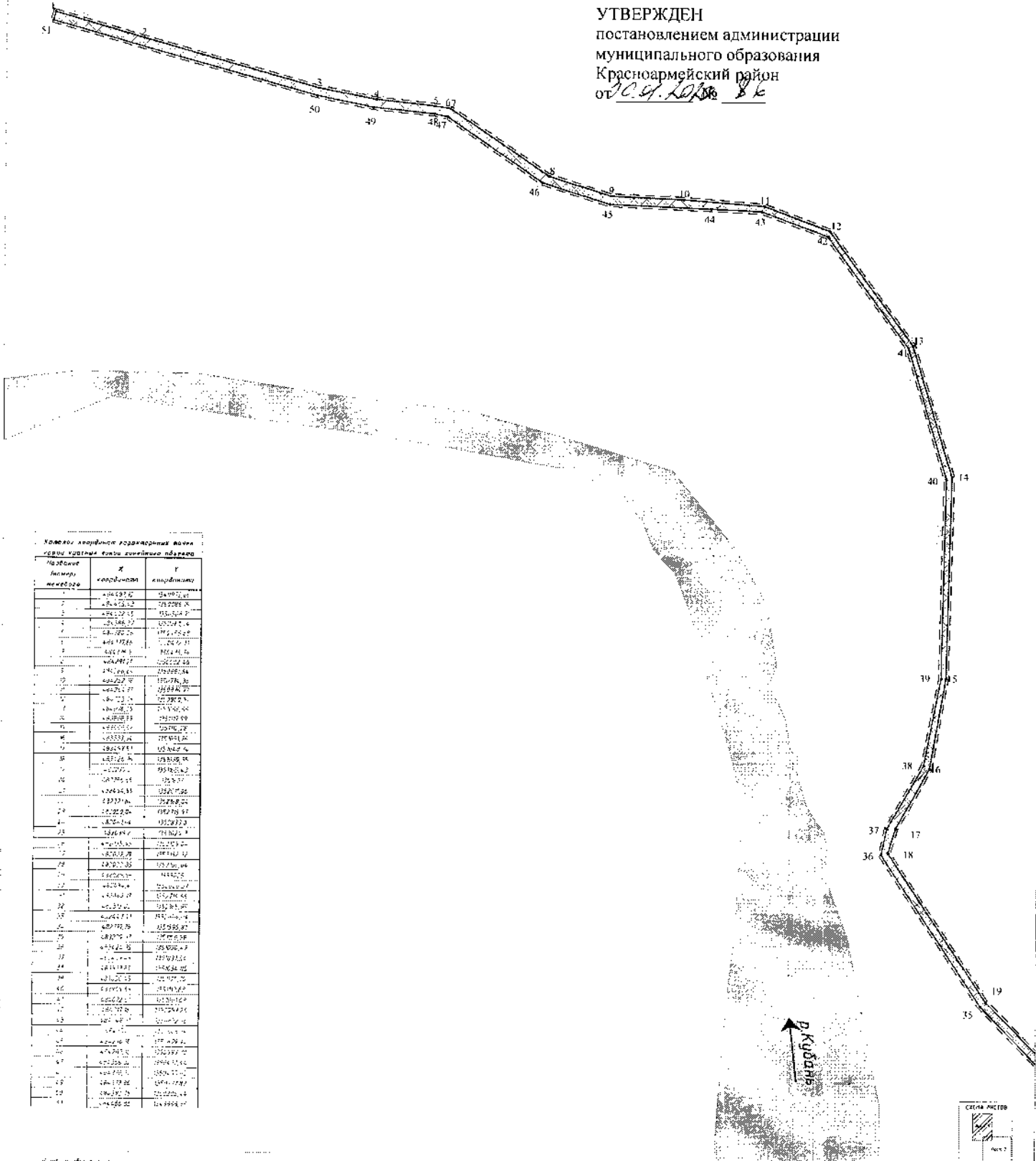


Таблица координат вершинных точек
границы участка земли подлежащей обложению


Порядковый номер	X координата	Y координата
1	484587.42	547972.03
2	484570.52	547986.76
3	484537.15	548034.77
4	483868.77	547974.14
5	483868.76	547974.14
6	483919.68	547974.14
7	483919.68	547974.14
8	483919.68	547974.14
9	483919.68	547974.14
10	483919.68	547974.14
11	483919.68	547974.14
12	483919.68	547974.14
13	483919.68	547974.14
14	483919.68	547974.14
15	483919.68	547974.14
16	483919.68	547974.14
17	483919.68	547974.14
18	483919.68	547974.14
19	483919.68	547974.14
20	483919.68	547974.14
21	483919.68	547974.14
22	483919.68	547974.14
23	483919.68	547974.14
24	483919.68	547974.14
25	483919.68	547974.14
26	483919.68	547974.14
27	483919.68	547974.14
28	483919.68	547974.14
29	483919.68	547974.14
30	483919.68	547974.14
31	483919.68	547974.14
32	483919.68	547974.14
33	483919.68	547974.14
34	483919.68	547974.14
35	483919.68	547974.14
36	483919.68	547974.14
37	483919.68	547974.14
38	483919.68	547974.14
39	483919.68	547974.14
40	483919.68	547974.14
41	483919.68	547974.14
42	483919.68	547974.14
43	483919.68	547974.14
44	483919.68	547974.14
45	483919.68	547974.14
46	483919.68	547974.14
47	483919.68	547974.14
48	483919.68	547974.14
49	483919.68	547974.14
50	483919.68	547974.14
51	484587.42	547972.03

СРЕДА АИСОВ

№СА-100-2019-001

Итого: 1/1/2

2019



Проект планировки и проект межевания территории для размещения объекта «Реконструкция противопаводковой системы обслуживания рек Кубани и Протоки (2-я очередь), Краснодарский край». Реконструкция существующей дамбы на правом берегу р. Кубани от ПК 235+00 до ПК 280+890, расположенного в границах Марьянского сельского поселения Краснодарского края (продолжение)

Уполномоченный орган
Краснодарский край
Министерство сельского хозяйства
и продовольствия
Исполнительный отдел

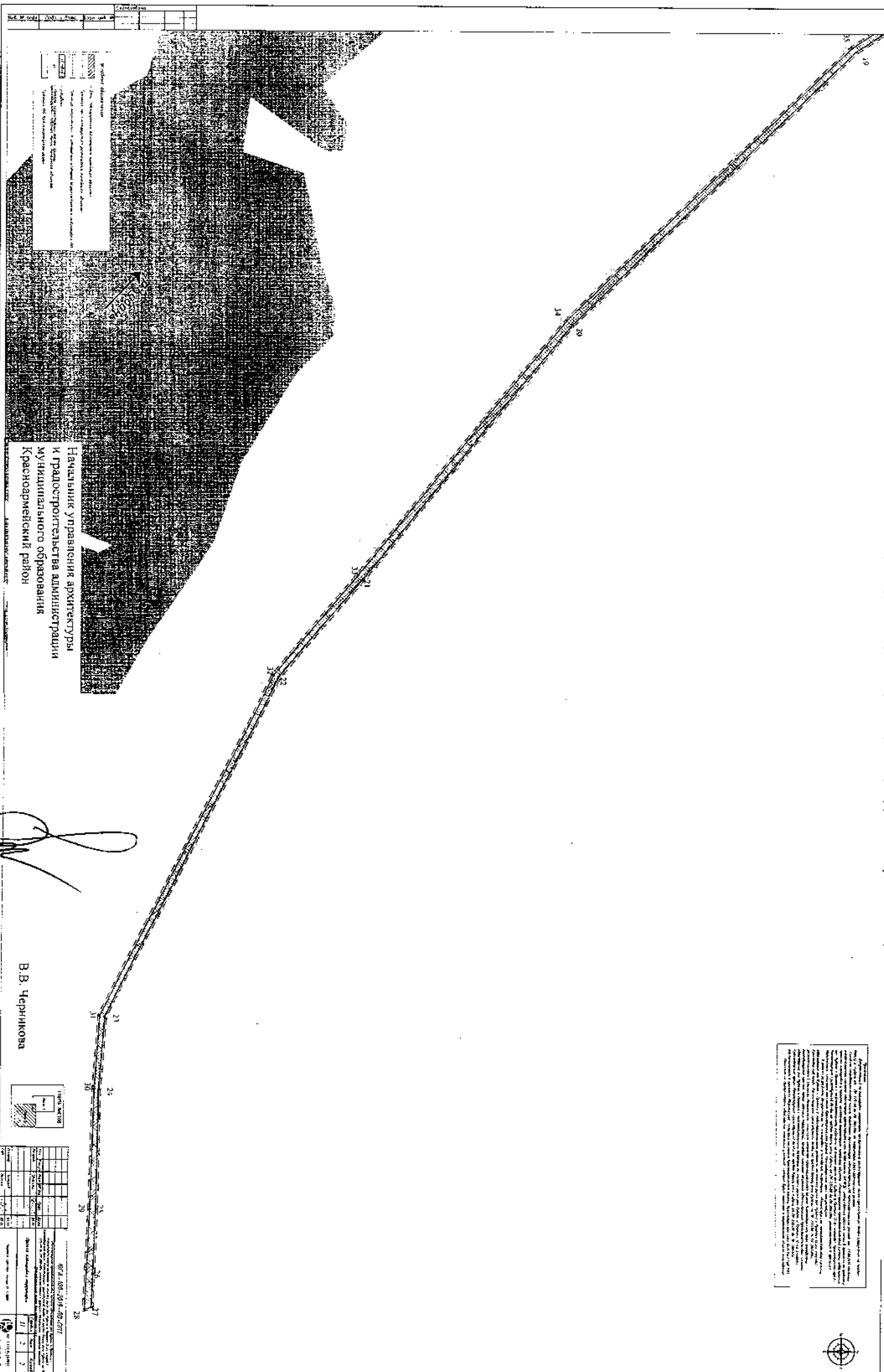
Примечание: 1. Проект межевания территории и проект планировки территории являются проектами, которые подлежат государственной регистрации в Едином государственном реестре недвижимости (ЕГРН) в соответствии с требованиями Федерального закона от 13.07.2015 № 218-ФЗ «О государственном кадастре недвижимости».

2. Проект межевания территории и проект планировки территории являются проектами, которые подлежат государственной регистрации в Едином государственном реестре недвижимости (ЕГРН) в соответствии с требованиями Федерального закона от 13.07.2015 № 218-ФЗ «О государственном кадастре недвижимости».

3. Проект межевания территории и проект планировки территории являются проектами, которые подлежат государственной регистрации в Едином государственном реестре недвижимости (ЕГРН) в соответствии с требованиями Федерального закона от 13.07.2015 № 218-ФЗ «О государственном кадастре недвижимости».

4. Проект межевания территории и проект планировки территории являются проектами, которые подлежат государственной регистрации в Едином государственном реестре недвижимости (ЕГРН) в соответствии с требованиями Федерального закона от 13.07.2015 № 218-ФЗ «О государственном кадастре недвижимости».

5. Проект межевания территории и проект планировки территории являются проектами, которые подлежат государственной регистрации в Едином государственном реестре недвижимости (ЕГРН) в соответствии с требованиями Федерального закона от 13.07.2015 № 218-ФЗ «О государственном кадастре недвижимости».



Начальник управления архитектуры
и градостроительства администрации
Краснодарский район

(Handwritten signature)

В.В. Черникова



№ п/п	Наименование	Единица измерения	Количество	Примечание
1	Листы	шт.	1	
2	Копии	шт.	2	
3	Экземпляры	шт.	2	
4	Итого			

08.11.2018 - 09.11.2018
09.11.2018 - 10.11.2018