



**АДМИНИСТРАЦИЯ  
МУНИЦИПАЛЬНОГО ОБРАЗОВАНИЯ КРАСНОАРМЕЙСКИЙ РАЙОН  
ПОСТАНОВЛЕНИЕ**

«30» \_\_\_\_\_ 2020 г.

№ \_\_\_\_\_ 87

станция Полтавская

**Об утверждении проекта межевания территории  
для размещения объектов гаражного назначения  
в кадастровом квартале 23:13:0102032, относящихся  
к многоквартирному жилому дому по адресу:  
Краснодарский край, Красноармейский район,  
ст-ца Полтавская, ул. Просвещения, д. 59, корпус 5**

В соответствии со статьями 43, 46 Градостроительного кодекса Российской Федерации, Федеральным законом от 6 октября 2003 года № 131-ФЗ «Об общих принципах самоуправления в Российской Федерации», Уставом муниципального образования Красноармейский район, на основании протокола заседания комиссии по землепользованию и застройки от 22 января 2020 года № 6 и заключения о результатах публичных слушаний, в целях создания условий для устойчивого развития территорий муниципального образования **п о с т а н о в л я ю:**

1. Утвердить проект межевания территории для размещения объектов гаражного назначения в кадастровом квартале 23:13:0102032, относящихся к многоквартирному жилому дому по адресу: Краснодарский край, Красноармейский район, ст-ца Полтавская, ул. Просвещения, д. 59, корпус 5 (далее - проект) (приложение).

2. Утвержденный проект разместить на официальном сайте муниципального образования Красноармейский район.

3. Контроль за выполнением настоящего постановления возложить на заместителя главы муниципального образования Красноармейский район Никитина И.В.

4. Постановление вступает в силу со дня его опубликования.

Глава  
муниципального образования  
Красноармейский район








Ю.В. Васин

Проект межевания территории для размещения объектов гаражного назначения в кадастровом квартале 23:13:0102032, относящихся к многоквартирному жилому дому по адресу: Краснодарский край, Красноармейский район, ст-ца Полтавская, ул. Просвещения, д. 59, корпус 5

Приложение

УТВЕРЖДЕН  
постановлением администрации  
муниципального образования  
Красноармейский район  
от \_\_\_\_\_ № \_\_\_\_\_

**УСЛОВНЫЕ ОБОЗНАЧЕНИЯ:**

-  - проектируемый земельный участок
-  - "Красная линия" застройки
-  - граница планируемого земельного участка
-  - граница земельных участков поставленных на государственный кадастровый учет
-  - часть границы земельного участка относящегося к землям общего пользования (улицы Просвещения)
-  - координаты поворотных точек планируемого земельного участка
-  - точка поворота планируемого земельного участка

**ЗЕМЕЛЬНЫЙ УЧАСТОК №1**

№п/п	Координаты поворотных точек		№п/п	Длина
	X	Y		
1	514986.73	1316921.46	1-2	7.00
2	514993.52	1316919.77	2-3	8.42
3	514995.57	1316927.94	3-4	0.45
4	514995.13	1316928.05	4-5	6.39
5	514988.95	1316929.67	5-6	0.16
6	514988.79	1316929.71	6-1	8.50

**ОСНОВНЫЕ ПОКАЗАТЕЛИ УЧАСТКА:**

ПЛОЩАДЬ ЗЕМЕЛЬНОГО УЧАСТКА №1 - 59 кв. м

Разрешенное использование земельных участков:

[2.7.1] - Объекты гаражного назначения (отдельно стоящие и пристроенные гаражи, в том числе подземные, предназначенные для хранения личного автотранспорта граждан)

Исполнитель: Михайленко А.С.	13ГБУ/19-1002
Выполнил: Мойсис С.И.	Проект межевания территории для размещения объектов гаражного назначения в кадастровом квартале 23:13:0102032, относящегося к многоквартирному жилому дому по адресу: Краснодарский край, Красноармейский район, ст.Полтавская, ул. Просвещения, д.59, корпус 5, с кадастровым номером 23:13:0102032:33/1
	План красных линий
	Страницы Лист Листов
	II 4 4
Чертеж: проект межевания территории М.1:400	Отмет: ГБУ КК "Красноармейский район" на Красноармейском районе

Начальник управления архитектуры и градостроительства администрации муниципального образования Красноармейский район

В.В. Черникова

