



**АДМИНИСТРАЦИЯ
МУНИЦИПАЛЬНОГО ОБРАЗОВАНИЯ КРАСНОАРМЕЙСКИЙ РАЙОН
ПОСТАНОВЛЕНИЕ**

«07» 05 2020 г.

станция Полтавская

№ 496

**Об утверждении публичного сервитута
с целью размещения объекта местного значения**

В соответствии со статьями 23, 39.37 Земельного кодекса Российской Федерации, статьей 3.6 Федерального закона от 25 октября 2001 года № 137-ФЗ «О введении в действие Земельного кодекса Российской Федерации» и на основании ходатайства администрации Славянского городского поселения Славянского района **п о с т а н о в л я ю:**

1. Установить публичный сервитут в целях размещения автомобильной дороги местного значения:

сооружение Мост через р. Протока, кадастровый номер 23:00:000000:1281, принадлежащий Славянскому городскому поселению Славянского района на основании выписки из Единого государственного реестра недвижимости об объекте недвижимости от 25 февраля 2020 года № 99/2020/315342830, в отношении части земельного участка с кадастровым номером 23:13:0602000:31 (входит в единое землепользование 23:13:000000:16), расположенного по адресу: Краснодарский край, Красноармейский район, площадью 388 кв.м, согласно схемы расположения границ публичного сервитута (приложение).

2. Срок публичного сервитута составляет 11 месяцев.

3. Администрация Славянского городского поселения Славянского района, ИНН 2349026068, ОГРН 1052327433290, юридический адрес: 353560, Краснодарский край, Славянский район, г. Славянск-на-Кубани, ул. Красная, 22 имеет право без доверенности направить сведения о границах публичного сервитута в орган регистрации для внесения в Единый государственный реестр недвижимости в порядке, предусмотренном Федеральным законом от 13 июля 2015 года № 218-ФЗ «О государственной регистрации недвижимости».

4. Контроль за выполнением настоящего постановления возложить на первого заместителя главы муниципального образования Красноармейский район Шумченко Н.И.

5. Постановление вступает в силу со дня его подписания.

Глава
муниципального образования
Красноармейский район

в деле № 01-06 за 2020 г.



Ю.В. Васин
Ю.В. Васин

Выноска 1

Площадь земельного участка: 1939412 кв.м.









Часть земельного участка для размещения мостового сооружения - :31/чзу1, площадью 388 кв.м.



Масштаб 1:1000

МСК 23 1 зона

Условные обозначения:

-  - граница кадастрового квартала,
-  - вновь образованная граница земельного участка,
-  - красная линия
-  1 - характерная точка границы земельного участка,
-  - кадастровый номер рассматриваемого земельного участка,
-  - название улиц
-  - граница земельного участка, включенного в ГКН
-  - кадастровый квартал

Кадастровый инженер



Нестеров В.В.