

## СИТУАЦИОННЫЙ ПЛАН









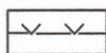



## Рассматриваемый земельный участок

ДАННЫЙ ЧЕРТЕЖ ВЫПОЛНЕН НА ОСНОВЕ ТОПОГРАФИЧЕСКОЙ СЪЕМКИ, ВЫПОЛНЕННОЙ  
ООО "КРАСНОАРМЕЙСКАЯКАПСТРОЙ" В 2020 Г.



# ПРИ РЕКОНСТРУКЦИИ УЧАСТКА

## УСЛОВНЫЕ ОБОЗНАЧЕНИЯ

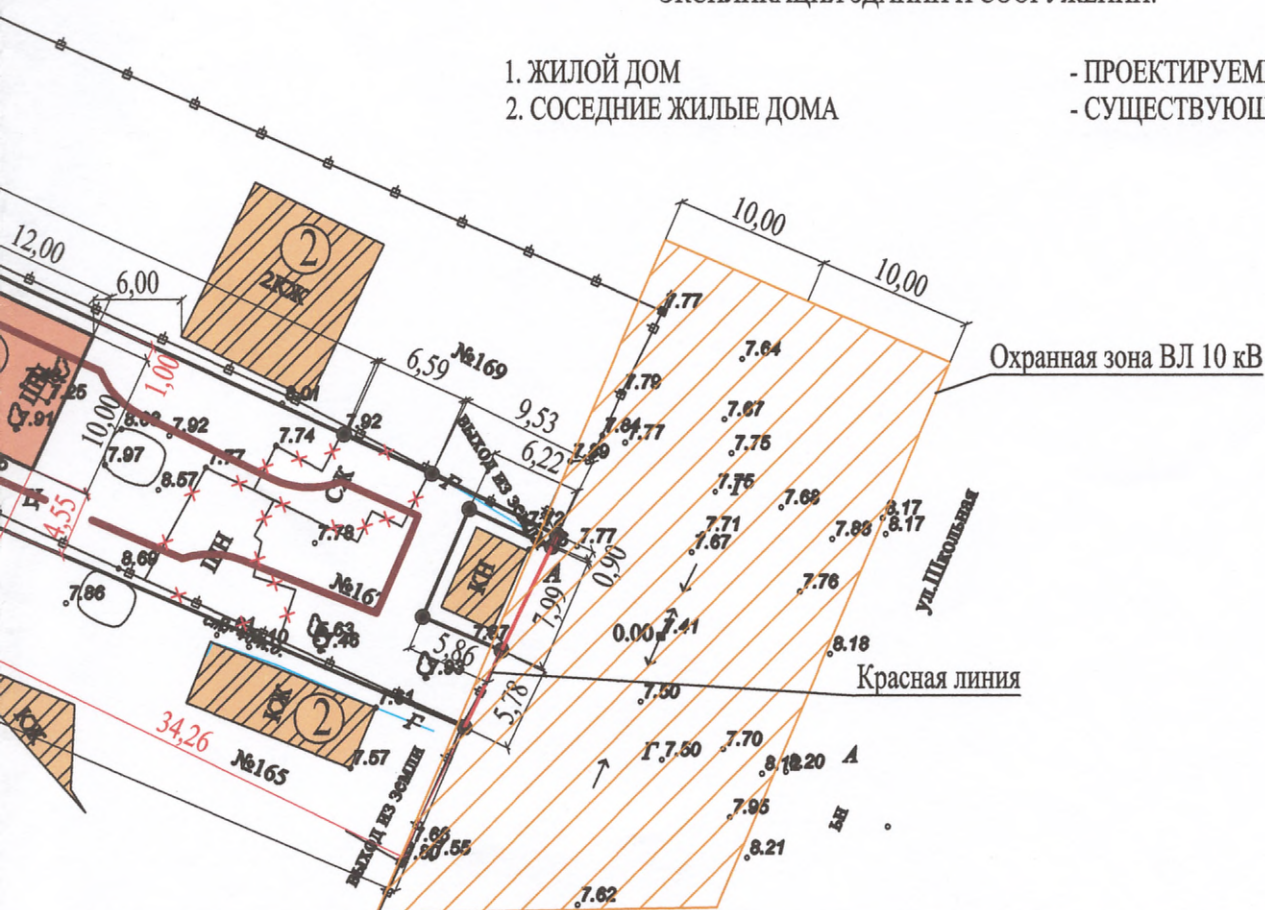
	- проектируемые здания и сооружения		- существующая ВЛ 10 кВ
	- красная линия		- существующий газопровод
	- граница земельного участка		- охранный зона газопровода
	- существующий забор сетка "рабица"		- охранный зона ВЛ 10 кВ
	- существующие здания и сооружения		- здания и сооружения подлежащие сносу

## ОСНОВНЫЕ ПОКАЗАТЕЛИ ЗЕМЕЛЬНОГО УЧАСТКА:

ОБЩАЯ ПЛОЩАДЬ ЗЕМЕЛЬНОГО УЧАСТКА	- 2 100,00 м <sup>2</sup>
В ТОМ ЧИСЛЕ:	
ПЛОЩАДЬ ЗАСТРОЙКИ	- 120,00 м <sup>2</sup>

## ЭКСПЛИКАЦИЯ ЗДАНИЙ И СООРУЖЕНИЙ:

1. ЖИЛОЙ ДОМ	- ПРОЕКТИРУЕМЫЙ
2. СОСЕДНИЕ ЖИЛЫЕ ДОМА	- СУЩЕСТВУЮЩИЕ



						ЗАКАЗЧИК: Набережная Е.В.		
						Краснодарский край, Красноармейский район, Трудобеликовское сельское поселение, хутор Трудобеликовский, улица Школьная, 167		
Изм.	Кол.	Лист	№ док.	Подпись	Дата	Одноэтажный индивидуальный жилой дом	Стадия	Лист
Зам.директора	Музыка	Лист	№ док.	Подпись	Дата			Листов
Выполнила	Люба							4
						Схематичное изображение планируемого к строительству индивидуального жилого дома на земельном участке М 1:500	Общество с ограниченной ответственностью "Красноармейскаякапстрой" ИНН 2336017080	