

**Чертеж красных линий и
границ публичных сервитутов.
М 1:500**

Координаты красных линий ЗУ1:

	X	Y
1	535597.86	1308278.91
2	535578.33	1308306.55
3	535618.20	1308334.14

Координаты красных линий ЗУ2:

	X	Y
1	535650.45	1308356.31
2	535618.20	1308334.14

Координаты красных линий ЗУЗ:







	X	Y
1	535544.90	1308348.17
2	535565.08	1308323.05
3	535606.56	1308351.27

Координаты красных линий ЗУ4:

	X	Y
1	535606.56	1308351.27
2	535648.09	1308379.52



УСЛОВНЫЕ ОБОЗНАЧЕНИЯ:

- | | | | |
|---|---|---|-----------------------------|
|  | - красная линия образуемого земельного участка |  | - охранный зона водопровода |
|  | - граница образуемого земельного участка |  | - охранный зона канализации |
|  | - граница допустимого размещения зданий, сооружений |  | - охранный зона ЛЭП |

[illegible]