



**АДМИНИСТРАЦИЯ
МУНИЦИПАЛЬНОГО ОБРАЗОВАНИЯ КРАСНОАРМЕЙСКИЙ РАЙОН
ПОСТАНОВЛЕНИЕ**

«05» 06 2021 г.

станция Полтавская

№ 346

**Об утверждении проектов межевания
территории под многоквартирными
жилими домами по адресам: ст-ца Чебургольская,
ул. Пионерская, 1, ул. Пионерская, 2, ул. Пионерская, 3,
ул. Пионерская, 4, ул. Пионерская, 5, ул. Пионерская, 7,
ул. Пионерская, 9, ул. Советская, 145, ул. Советская, 147,
ул. Советская, 157, ул. Советская, 159,
ул. Советская, 161**

В соответствии со статьями 43, 46 Градостроительного кодекса Российской Федерации, Федеральным законом от 6 октября 2003 года № 131-ФЗ «Об общих принципах самоуправления в Российской Федерации», Уставом муниципального образования Красноармейский район, на основании протоколов заседаний комиссии по землепользованию и застройки от 18 мая 2021 года № 65 и заключения о результатах публичных слушаний, в целях создания условий для устойчивого развития территорий муниципального образования **п о с т а н о в л я ю:**

1. Утвердить проекты межевания территории под многоквартирными жилыми домами по адресам: Краснодарский край, Красноармейский район, ст-ца Чебургольская, ул. Пионерская, 1, ул. Пионерская, 2, ул. Пионерская, 3, ул. Пионерская, 4, ул. Пионерская, 5, ул. Пионерская, 7, ул. Пионерская, 9, ул. Советская, 145, ул. Советская, 147, ул. Советская, 157, ул. Советская, 159, ул. Советская, 161 (далее - проекты) (приложения 1, 2).

2. Утвержденные проекты разместить на официальном сайте муниципального образования Красноармейский район.

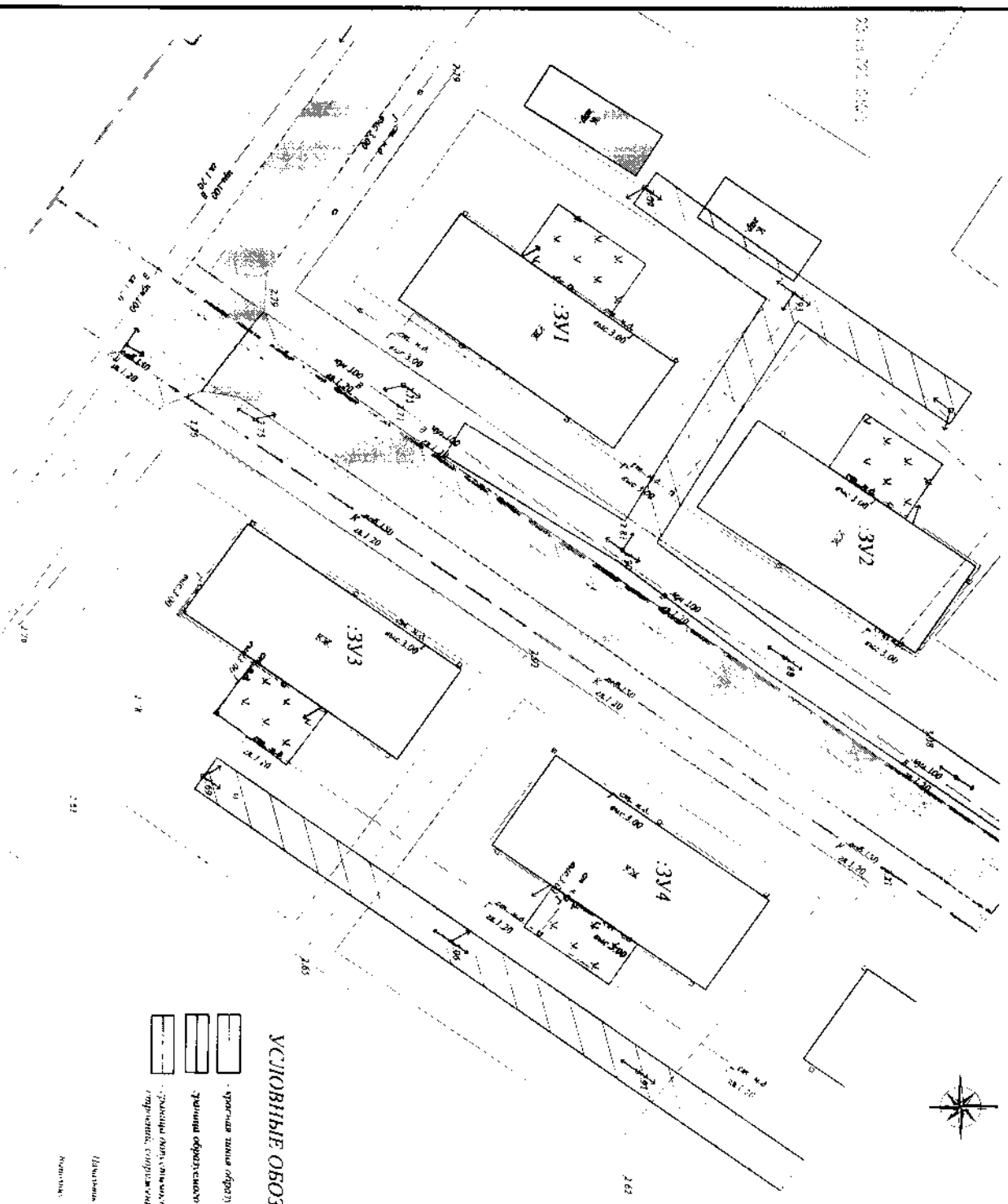
3. Контроль за выполнением настоящего постановления возложить на заместителя главы муниципального образования Красноармейский район Никитина И.В.

4. Постановление вступает в силу со дня его опубликования.

Глава
муниципального образования
Красноармейский район

Ю.В. Васин

Проект межевания территории под многоквартирными жилыми домами по адресам: Краснодарский край, Красноармейский район, ст-ца Чебургольская, ул. Пионерская, 1, ул. Пионерская, 2, ул. Пионерская, 3, ул. Пионерская, 4, ул. Пионерская, 5, ул. Пионерская, 7, ул. Пионерская, 9



Приложение 1

УТВЕРЖДЕНЫ
 постановлением администрации
 муниципального образования
 Красноармейский район
 от 18.02.2016 № 22/16

Координаты красных линий ЗВ2:

	X	Y
1	535650.45	1308356.31
2	535618.20	1308334.14

Координаты красных линий ЗВ3:

	X	Y
1	535544.90	1308348.17
2	535565.08	1308323.05
3	535606.56	1308351.27

Координаты красных линий ЗВ4:

	X	Y
1	535606.56	1308351.27
2	535648.09	1308379.52

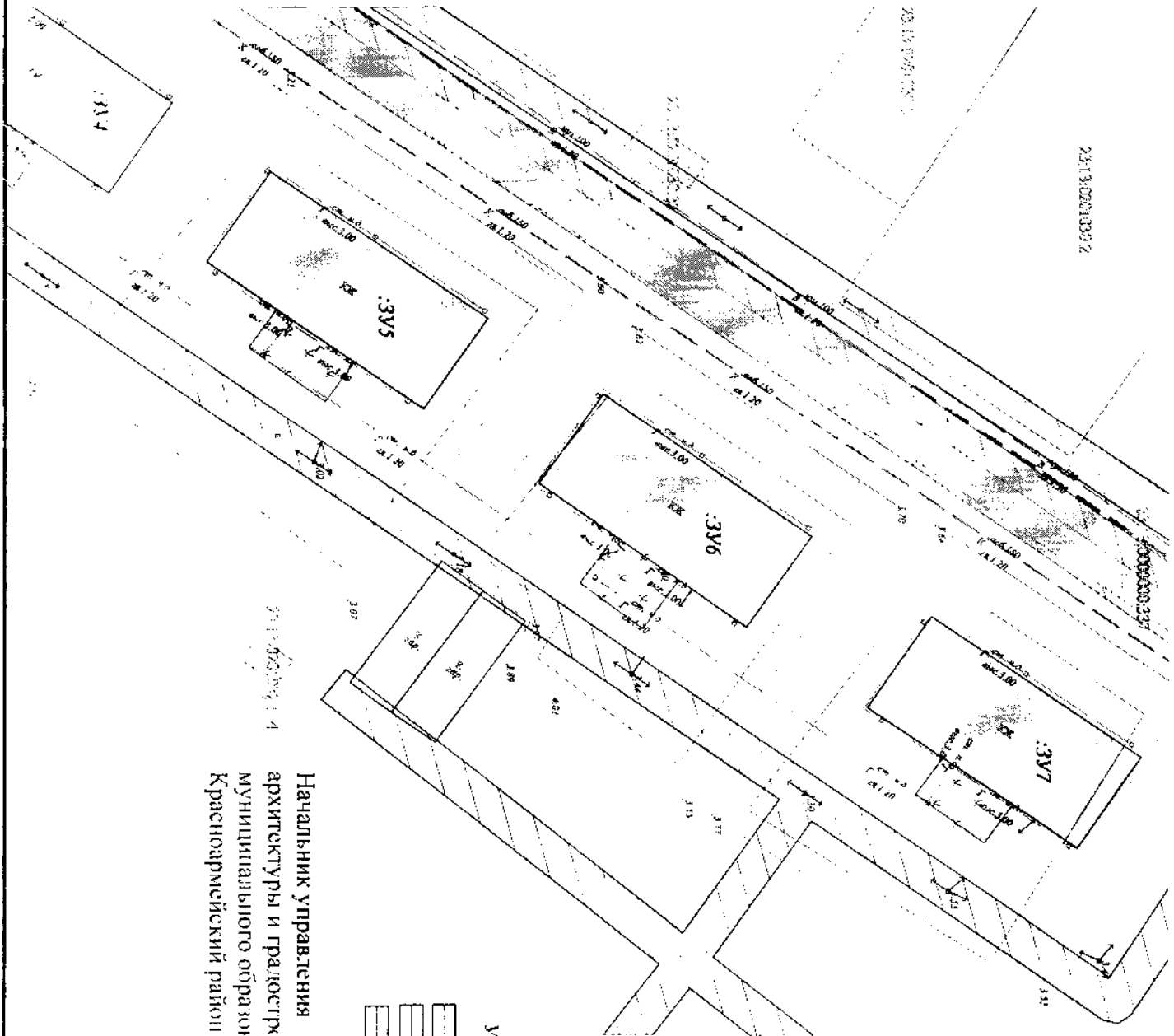
УСЛОВНЫЕ ОБОЗНАЧЕНИЯ:

- красная линия образуемая местными жителями
- участки образующие для каждого участка
- участки для размещения существующих зданий, сооружений
- границы зоны водопользования
- граница зоны капремонта
- граница зоны ЭПЗ

Исполнитель: Иванов И.И.

Масштаб: 1:500

Проект межевания территории под многоквартирными жилыми домами по адресам: Краснодарский край, Красноармейский район, ст-ца Чебургольская, ул. Пионерская, 1, ул. Пионерская, 2, ул. Пионерская, 3, ул. Пионерская, 4, ул. Пионерская, 5, ул. Пионерская, 7, ул. Пионерская, 9



Координаты красных линий 3V5:

	X	Y
1	535648.09	1308379.52
2	535685.22	1308404.79







Координаты красных линий 3V6:

	X	Y
1	535691.19	1308409.12
2	535722.63	1308431.10

Координаты красных линий 3V7:

	X	Y
1	535727.36	1308433.57
2	535757.51	1308453.99

УСЛОВНЫЕ ОБОЗНАЧЕНИЯ:

-  красная линия обремененного земельного участка
-  граница обремененного земельного участка
-  граница собственности на земельный участок, строения, сооружения
-  земельный фонд администрации
-  земельный фонд застройщика
-  земельный фонд ЗУИ

Начальник управления
архитектуры и градостроительства
муниципального образования
Красноармейский район



V.V. Черникова

Исполнитель: Черникова В.В.
Место: 1-й этаж, кабинет 407

Исполнитель: Черникова В.В.
Место: 1-й этаж, кабинет 407

