

ТЕХНИКО-ЭКОНОМИЧЕСКИЕ ПОКАЗАТЕЛИ:

ПЛОЩАДЬ ЗЕМЕЛЬНОГО УЧАСТКА - 1028 кв. м
ПЛОЩАДЬ ЗАСТРОЙКИ ЖИЛОГО ДОМА - 123,8 кв. м




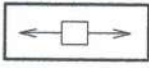


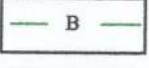

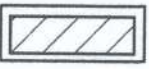
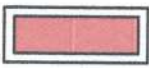

ЭКСПЛИКАЦИЯ ЗДАНИЙ И СООРУЖЕНИЙ

№	Наименование	
1	Жилой дом	-существующий
2	Проектируемая часть здания	-проектируемая
3	Соседние строения	-существующие

Высота жилого дома - 6 м.

Этажей - 1.

УСЛОВНЫЕ ОБОЗНАЧЕНИЯ:

	- граница земельного участка		- "Красная линия" застройки
	- проектируемые здания и сооружения		- существующая линия ЛЭП
	- существующая линия газопровода		- граница допустимого размещения зданий строений и сооружений
	- существующая линия водопровода		- существующие здания и сооружения
	- охранная зона ЛЭП		- существующие дорожное покрытие
	- охранная зона газопровода		

Застройщик _____ / / _____ Г.