



**АДМИНИСТРАЦИЯ
МУНИЦИПАЛЬНОГО ОБРАЗОВАНИЯ КРАСНОАРМЕЙСКИЙ РАЙОН
ПОСТАНОВЛЕНИЕ**

« 2011 г.

№

станция Полтавская

**Об утверждении проекта внесения
изменений в проект межевания территории
для размещения объектов гаражного назначения
в кадастровом квартале 23:13:0102032, относящихся
к многоквартирному жилому дому по адресу:
Краснодарский край, Красноармейский район,
ст-ца Полтавская, ул. Просвещения, д. 59, корпус 5**

В соответствии со статьями 43, 46 Градостроительного кодекса Российской Федерации, Федеральным законом от 6 октября 2003 года № 131-ФЗ «Об общих принципах самоуправления в Российской Федерации», Уставом муниципального образования Красноармейский район, на основании протоколов заседаний комиссии по землепользованию и застройке от 28 июля 2021 года № 84 и заключения о результатах публичных слушаний, в целях создания условий для устойчивого развития территорий муниципального образования **п о с т а н о в л я ю**:

1. Утвердить проект внесения изменений в проект межевания территории для размещения объектов гаражного назначения в кадастровом квартале 23:13:0102032, относящихся к многоквартирному жилому дому по адресу: Краснодарский край, Красноармейский район, ст-ца Полтавская, ул. Просвещения, д. 59, корпус 5 (далее - проект) (приложение).

2. Утвержденный проект разместить на официальном сайте муниципального образования Красноармейский район.

3. Контроль за выполнением настоящего постановления возложить на заместителя главы муниципального образования Красноармейский район Никитина И.В.

4. Постановление вступает в силу со дня его опубликования.






Глава
муниципального образования
Красноармейский район


Ю.В. Васин

Проект внесения изменений в проект межевания территории для размещения объектов гаражного назначения в кадастровом квартале 23:13:0102032, относящихся к многоквартирному жилому дому по адресу: Краснодарский край, Красноармейский район, ст-ца Полтавская, ул. Просвещения, д. 59, корпус 5

Приложение
УТВЕРЖДЕН
постановлением администрации
муниципального образования
Красноармейский район
от 27.11.2022 № 1/11

УСЛОВНЫЕ ОБОЗНАЧЕНИЯ:

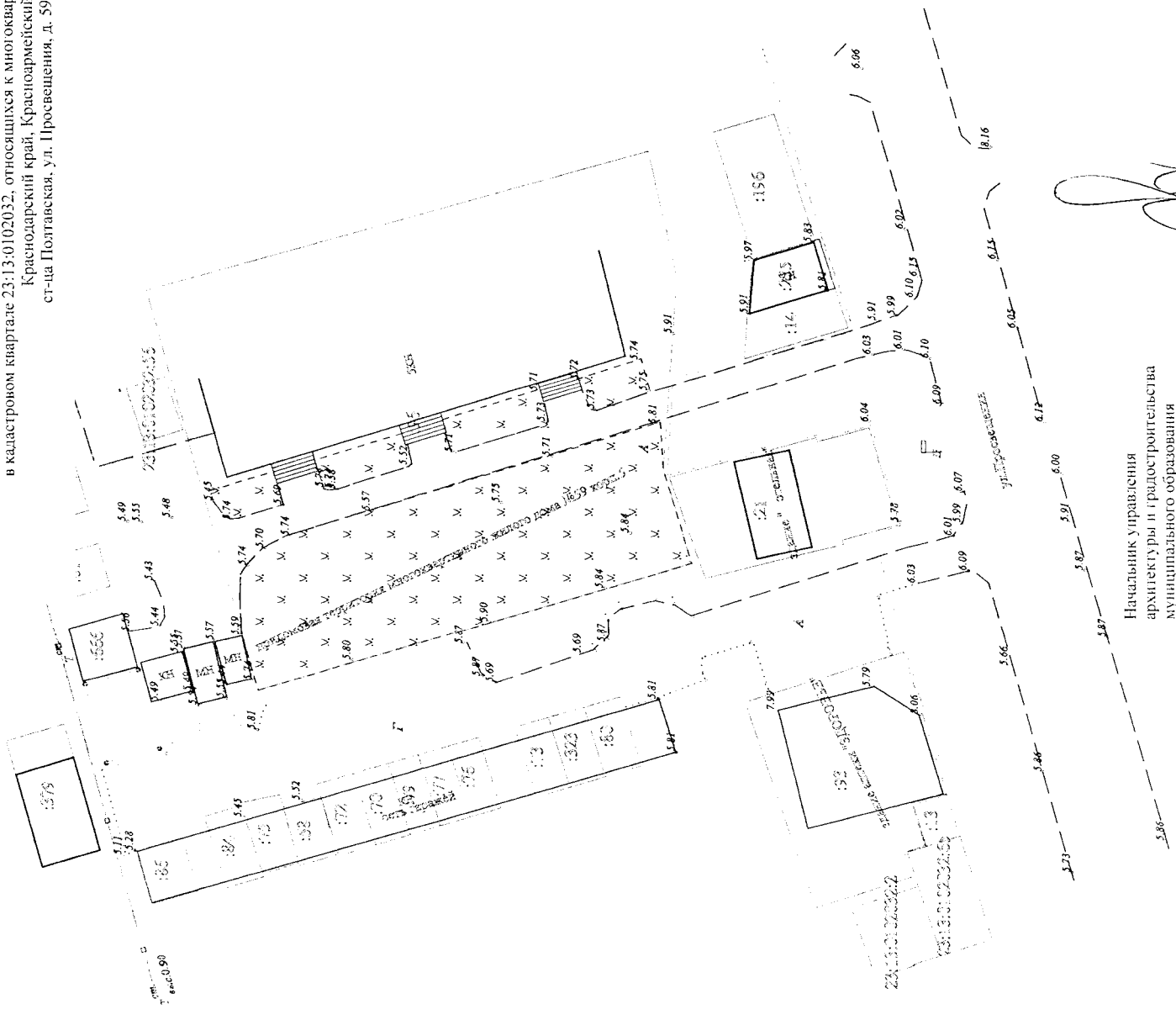
-  - проектируемый земельный участок
-  - граница земельного участка поставленного на государственный кадастровый учет
-  - часть границы земельного участка относящаяся к земельному участку (здания) (Присоединения)
-  - координаты поворотных точек кадастрового земельного участка
-  - точка поворота планируемого земельного участка

ЗЕМЕЛЬНЫЙ УЧАСТОК №1

№ п/п	Координаты поворотных точек	
	X	Y
1	514986.41	1316920.25
2	514992.50	1316918.63
3	514994.92	1316927.72
4	514988.84	1316929.35
1	514986.41	1316920.25

ОСНОВНЫЕ ПОКАЗАТЕЛИ УЧАСТКА:
ПЛОЩАДЬ ЗЕМЕЛЬНОГО УЧАСТКА №1 - 59 кв. м

Разрешенное использование земельных участков: [2.7.1] - хранение контейнерных отходов.



Наименование	Максимально А.С.	1322-156
Высота	Петрикова А.Г.	
Статус	Лист	Лист 18 из 20
Инициалы	Петрикова А.Г.	
Число	Число	18/20
Число	Число	18/20
Число	Число	18/20

Начальник управления
архитектуры и градостроительства
муниципального образования
Красноармейский район

В.В. Черникова